



OFFICIAL GAZETTE

EXTRAORDINARY
of South West Africa.

Published by Authority.

BUITENGEWONE

OFFISIËLE KOERANT

van Suidwes-Afrika.

Uitgegee op gesag.

1/- Monday, 9th May, 1932. WINDHOEK Maandag, 9 Mei 1932. No. 469

CONTENTS.

INHOUD.

Government Notices —

	Page.
No. 102. Electoral Divisions	7962
No. 103. Division of Electoral Divisions into Polling Districts	7976

Goewermentskennisgewings —

	Bladsy
No. 102. Kiesafdelings	7962
No. 103. Verdeling van Kiesafdelings in Stemwyke	7976

Regierungs-Bekanntmachungen —

Nr. 102. Wahlbezirke	7969
Nr. 103. Einteilung der Wahlbezirke in Wahlkreise	7992

Government Notices.

The following Government Notices are published for general information.

H. P. SMIT,
Secretary for South West Africa

Administrator's Office,
Windhoek.

Folgende Regierungsbekanntmachungen werden zur allgemeinen Kenntnissnahme veröffentlicht.

H. P. SMIT,
Sekretär für Südwestafrika.
Büro des Administrators,
Windhoek.

No. 102.]

[2nd May, 1932.]

ELECTORAL DIVISIONS.

The names and boundaries of the Electoral Divisions into which the Territory of South West Africa has been divided by the Commissioners appointed by His Honour the Administrator under the powers vested in him by sub-section (1) of section six of the South West Africa Constitution Act, 1925. Further Amendment Act, 1931 (No. 38 of 1931), for the election of elective members of the Legislative Assembly, are published in the First Schedule annexed hereto in terms of the provisions of sub-section (6) of section twelve of the South West Africa Constitution Act, 1925 (No. 42 of 1925).

Maps showing the boundaries of the several Electoral Divisions are published in the Second Schedule annexed hereto.

SCHEDULE.

No. 1: Name of Electoral Division — GIBEON.

DEFINITION OF BOUNDARY.

The boundary of the Electoral Division of Gibeon is as follows:—

Commencing at the South-western beacon of Farm No. 5 in the Magisterial District of Rehoboth. Thence northwards along the boundary of the Magisterial District of Rehoboth as described in the First Schedule to Proclamation No. 40 of 1920 to a point where the boundary of the Magisterial District leaves the farm Abbabis No. 3. Thence generally eastwards continuing along the boundaries of and including the farms in the aforementioned Magisterial District—

ABBABIS	No. 3
FARM	" 8
NOAB	" 10

to the North-eastern beacon of the lastmentioned farm, thence eastwards along the boundary of but excluding the farm Nauzerus No. 11 to its south-eastern beacon, continuing in a straight line to the north-western beacon of the farm Tsumis No. 147. Thence along the northern boundary of the North-eastern beacon of the same farm. Thence in a straight line to the North-western beacon of the farm Lekkerwater No. 144 continuing eastwards and southwards along the boundaries of and including the farms—

LEKKERWATER	No. 144
LEKKERWATER	" 145

to the South-eastern beacon of the lastmentioned farm continuing southwards along the boundary of but excluding the farms Imperani No. 56, Runners Rest No. 185, Holmdene No. 186 to the South-western beacon of the lastmentioned farm. Thence eastwards along the boundary of the Magisterial District of Gibeon as described in the First Schedule to Proclamation No. 40 of 1920 to the Northern beacon of Swartmodder No. 114. Thence generally southwards continuing along the boundaries of and including the farms in the aforementioned District—

Goewermmentskennisgewings.

Die volgende Goewermmentskennisgewings word vir algemene informasie gepubliseer.

H. P. SMIT,
Sekretaris vir Suidwes-Afrika

Administrateurskantoor,
Windhoek.

No. 102.]

[2 Mei 1932.]

KIESAFDELINGS.

Die name en grense van die Kiesafdelings waarin die Gebied Suidwes-Afrika verdeel is deur die Kommissielede, aangestel deur Sy Edele die Administrateur kragtens die bevoegdhede hom verleen deur onderartikkel (1) van artikel ses van die Suidwes-Afrika Konstitusie Wet, 1925, Verder Wysingswet 1931 (No. 38 van 1931), vir die verkiesing van verkose lede van die Wetgewende Vergadering, word in die hier aangehegte Eerste Bylae ooreenkomstig die bepalings van onder-artikkel (6) van "De Zuidwest-Afrika Konstitusie Wet 1925" (No. 42 van 1925), gepubliseer.

Kaarte wat die grense van die verskillende Kiesafdelings aantoon, is in die Tweede Bylae hiervan gepubliseer.

BYLAE.

No. 1: Naam van kiesafdeling — GIBEON.

GRENSBEPALING.

Die grens van die kiesafdeling Gibeon is as volg:—

Beginnende by die suidwestelike baken van Plaas No. 5 in die Magistraatsdistrik Rehoboth. Vandaar noordwaarts langs die grens van die Magistraatsdistrik Rehoboth, soos beskrywe in die Eerste Bylae van Proklamasie No. 40 van 1920 tot by 'n punt waar die grens van die Magistraatsdistrik die plaas Abbabis No. 3 verlaat, daarvandaan algemeen ooswaarts voortgaande langs die grense van en insluitende die plase in die voormelde Magistraatsdistrik:

ABBABIS	No. 3
PLAAS	" 8
NOAB	" 10

na die noordoostelike baken van die laasgenoemde plaas. Daarvandaan ooswaarts langs die grens van maar nie insluitende die plaas Nauzerus No. 11 tot by sy suidoostelike baken, in 'n reguit lyn voortgaande na die noordwestelike baken van die plaas Tsumis No. 147. Daarvandaan langs die noordelike grens na die noordoostelike baken van dieselfde plaas. Daarvandaan in 'n reguit lyn na die noordwestelike baken van die plaas Lekkerwater No. 144, voortgaande ooswaarts en suidwaarts langs die grense van en insluitende die plase

LEKKERWATER	No. 144
LEKKERWATER	" 145

tot by die suidoostelike baken van die laasgenoemde plaas, voortgaande suidwaarts langs die grens van maar uitsluitende die plase Imperani No. 56, Runners Rest No. 185, Holmdene No. 186 na die suidwestelike baken van die laasgenoemde plaas. Vandaar ooswaarts langs die grens van die Magistraatsdistrik Gibeon, soos beskrywe in die Eerste Bylae van Proklamasie No. 40 van 1920 tot by die noordelike baken van Swartmodder No. 114. Daarvandaan algemeen suidwaarts langs die grense van en insluitende die plase in die voormelde distrik:

SWARTMODDER	No. 114
HOFMEYR	" 119
HELGOLAND	" 117
MORGENZON	" 118
HILLANDALE	" 83
THE DUNES	" 206
MAJUBA	" 139
VERRAAD	" 171
AUKAM	" 154
ZONDERLOOP	" 224
INHOEK	" 231
DUNCAN	" 233
LONGUEVAL	" 232
OVERSCHOT	" 142
SUS	" 297

to the South-eastern beacon of the lastmentioned farm. Thence generally southwards along the boundary of the Magisterial District of Keetmanshoop as described in the First Schedule to Proclamation No. 40 of 1920 to the South-eastern beacon of the farm Ghaub No. 186. Thence generally south-westwards and westwards continuing along the boundaries of and including the farms within the aforementioned Magisterial District—

GHAUB	No. 186
NAMUTONI	" 187
BRANDWAG	" 191
HAICHAS	" 190
FINIS	" 192
TSES RESERVE	" 169
BLAU WEST	" 145
TSES RESERVE	" 169

to the south-western beacon of the lastmentioned farm. Thence north-westwards to the south-western beacon of the Railway Reserve continuing northwards along the western boundary of the Railway Reserve to a point where it intersects the southern boundary of the farm Aretitis No. 12. Thence north-westwards along the boundaries of and including the farms

ARETITIS	No. 12
GAVETAMAS	" 11

to the north-western beacon of the lastmentioned farm continuing generally westwards along the boundary of the Magisterial District of Keetmanshoop to a point where it connects with the boundary of the Magisterial District of Maltahohe. Thence southwards, westwards, northwards and eastwards along the lastmentioned district boundary, all as described in the First Schedule to Proclamation No. 40 of 1920 to the north-western beacon of the farm Tsams Ost No. 2 in the Magisterial District of Maltahohe being the point of beginning.

No. 2: Name of Electoral Division — GOBABIS.

DEFINITION OF BOUNDARY.

The boundary of the Electoral Division of Gobabis is as follows:—

Commencing at the North-west corner of the Magisterial District of Gobabis. Thence generally eastwards and southwards continuing along the boundary of the district as described in the First Schedule to Proclamation No. 40 of 1920 to the South-east beacon of Farm No. 377. Thence generally westwards continuing along the boundary of and including the farms in the aforementioned District—

FARM	No. 377
NUI-SIE	" 376
FARM	" 375
GOREB	" 374
NUIBA	" 373
FARM	" 372
FARM	" 371
FARM	" 370
FARM	" 369
FARM	" 492
FARM	" 496
FARM	" 495
FARM	" 494
ANAHEIB	" 493
FARM	" 524
FARM	" 525
FARM	" 524
FARM	" 523
FARM	" 60
YELLOW BANK	" 57
FRIEDLAND	" 56
BREITENBERG	" 51
HONOLULU	" 49
OHIO	" 46
MARYLAND	" 42

SWARTMODDER	No. 114
HOFMEYR	" 119
HELGOLAND	" 117
MORGENZON	" 118
HILLANDALE	" 83
THE DUNES	" 206
MAJUBA	" 139
VERRAAD	" 171
AUKAM	" 154
ZONDERLOOP	" 224
INHOEK	" 231
DUNCAN	" 233
LONGUEVAL	" 232
OVERSCHOT	" 142
SUS	" 297

na die suidoostelike baken van die laasgenoemde plaas. Daarvandaan algemeen suidwaarts langs die grens van die Magistraatsdistrik Keetmanshoop, soos beskrywe in die Eerste Bylae van Proklamasie No. 40 van 1920 tot by die suidoostelike baken van die plaas Chaub No. 186. Daarvandaan algemeen suidweswaarts en weswaarts voortgaande langs die grense van en insluitende die plase binne die voormelde Magistraatsdistrik:

GHAUB	No. 186
NAMUTONI	" 187
BRANDWAG	" 191
HAICHAS	" 190
FINIS	" 192
TSES RESERVAAT	" 169
BLAU WEST	" 145
TSES RESERVAAT	" 169

na die suidwestelike baken van die laasgenoemde plaas. Daarvandaan noordweswaarts na die suidwestelike baken van die Spoorweg Reservaat, voortgaande noordwaarts langs die westelike grens van die Spoorweg Reservaat tot by 'n punt waar dit die suidelike grens van die plaas Aretitis No. 12 sny. Daarvandaan noordwestelik langs die grense van en insluitende die plase

ARETITIS	No. 12
GAVETAMAS	" 11

na die noordwestelike baken van laasgenoemde plaas voortgaande algemeen weswaarts langs die grens van die Magistraatsdistrik Keetmanshoop tot by 'n punt waar dit by die grens van die Magistraatsdistrik Maltahohe aansluit. Daarvandaan suidwaarts, weswaarts, noordwaarts en ooswaarts langs die laasgenoemde distriksgrens, alger soos beskrywe in die Eerste Bylae van Proklamasie No. 40 van 1920 na die noordwestelike baken van die plaas Tsams Ost No. 2 in die Magistraatsdistrik Maltahohe synde die beginpunt.

No. 2: Naam van kiesafdeling — GOBABIS.

GRENSBEPALING.

Die grens van die kiesafdeling Gobabis is as volg:—

Beginnende op die noordwestelike hoek van die Magistraatsdistrik Gobabis. Daarvandaan algemeen ooswaarts en suidwaarts voortgaande langs die grens van die Distrik soos beskrywe in die Eerste Bylae van Proklamasie No. 40 van 1920 tot by die suidoostelike baken van Plaas No. 377. Daarvandaan algemeen weswaarts voortgaande langs die grens van en insluitende die plase in die voormelde distrik:

PLAAS	No. 377
NUI-SIE	" 376
PLAAS	" 375
GOREB	" 374
NUIBA	" 373
PLAAS	" 372
PLAAS	" 371
PLAAS	" 370
PLAAS	" 369
PLAAS	" 492
PLAAS	" 496
PLAAS	" 495
PLAAS	" 494
ANAHEIB	" 493
PLAAS	" 524
PLAAS	" 525
PLAAS	" 524
PLAAS	" 523
PLAAS	" 60
YELLOW BANK	" 57
FRIEDLAND	" 56
BREITENBERG	" 51
HONOLULU	" 49
OHIO	" 46
MARYLAND	" 42

to the South-western beacon of the lastmentioned farm. Thence generally southwards and westwards along the boundary of the Magisterial District of Windhoek as described in the First Schedule to Proclamation No. 40 of 1920 to the southern beacon of the farm Rooiwater Sud No. 274 in the aforementioned District. Thence generally south-westwards and northwards continuing along the boundaries of and including the farms within the Magisterial District of Rehoboth:—

COMPROMISE	No. 58
TIGERPFORTE	" 59
GIRIB OST	" 60
DUDOABIB OST	" 57

to the north-western beacon of the lastmentioned farm. Thence continuing generally north-eastwards and north-westwards along the boundaries of and including the farms within the Magisterial District of Windhoek—

GARIB OST	No. 275
AUTABIB SUD	" 100
AUTABIB OST	" 99
ZESHOEK	" 104
BERGZICHT	" 105
MOUNTAIN VIEW	" 107
BITTERWATER	" 109
HILLSIDE	" 115
STRAUSSFELD	" 116
STOLZENFELD	" 283
KOANUS	" 121
GRASLAND	" 80
OUPEMBAMEWA	" 79
VOIGTSKIRCH	" 135
FRAUENSTEIN	" 277
FRAUENSTEIN	" 62
ONGEAMA	" 61
VON FRANCOIS OST	" 60
VON FRANCOIS WEST	" 59
ANNEX	" 58
OKATJERU	" 53

to a point on the boundary of the Magisterial District of Okahandja being the southern beacon of the farm Gusinde No. 197. Thence generally north-eastwards continuing along the boundaries of and including the farms in the aforementioned Magisterial District—

GUSINDE	No. 197
OSEMA	" 63

to the north-eastern beacon of the lastmentioned farm. Thence along the north-western boundary of and including the farm Okanjanga No. 54 within the Magisterial District of Windhoek. Thence continuing in the same general direction along the northern boundaries of and including the farms Okatjemisse No. 68 and Otjozonjati No. 69 within the Magisterial District of Okahandja to the north-eastern beacon of the last mentioned farm situate on the boundary of the Magisterial District of Windhoek. Thence generally north-eastwards and northwards continuing along the boundary of the Magisterial District of Windhoek and the Magisterial District of Gobabis all as described in the First Schedule to Proclamation No. 40 of 1920 to the point of beginning.

No. 3: Name of Electoral Division — GROOTFONTEIN.

DEFINITION OF BOUNDARY.

The boundary of the Electoral Division of Grootfontein is as follows:—

Commencing at Zwartbooi Drift situate on the Kunene River being the western corner of the Magisterial District of Ovamboland. Thence generally eastwards along the boundary of the aforementioned District to a point where it connects with the boundary of the Magisterial District of Grootfontein. Thence generally eastwards and westwards, to include the Caprivi Zipfel continuing due southwards, westwards and north-westwards along the boundary of the aforementioned District to a point where it connects with the boundary of the Magisterial District of Ovamboland. Thence continuing westwards and north-westwards along the boundary of the aforementioned District, all as described in the First Schedule to Proclamation No. 40 of 1920 to the point of beginning.

No. 4: Name of Electoral Division— KEETMANSHOOP.

DEFINITION OF BOUNDARY.

The boundary of the Electoral Division of Keetmanshoop is as follows:—

na die suidwestelike baken van die laasgenoemde plaas. Daarvandaan algemeen suidwaarts en weswaarts langs die grens van die Magistraatsdistrik Windhoek, soos beskrywe in die Eerste Bylae van Proklamasie No. 40 van 1920 na die suidelike baken van die plaas Rooiwater-Süd No. 274 in die voormelde Distrik. Daarvandaan algemeen suidweswaarts en noordwaarts voortgaande langs die grens van en insluitende die plase binne die Magistraatsdistrik Rehoboth:

COMPROMISE	No. 58
TIGERPFORTE	" 59
GIRIB OST	" 60
DUDOABIB OST	" 57

na die noordwestelike baken van die laasgenoemde plaas. Daarvandaan voortgaande algemeen noordooswaarts en noordweswaarts langs die grense van en insluitende die plase binne die Magistraatsdistrik Windhoek:

GARIB OST	No. 275
AUTABIB SUD	" 100
AUTABIB OST	" 99
ZESHOEK	" 104
BERGZICHT	" 105
MOUNTAINVIEW	" 107
BITTERWATER	" 109
HILLSIDE	" 115
STRAUSSFELD	" 116
STOLZENFELD	" 283
KOANUS	" 121
GRASLAND	" 80
OUPEMBAMEWA	" 79
VOIGTSKIRCH	" 135
FRAUENSTEIN	" 277
FRAUENSTEIN	" 62
ONGEAMA	" 61
VON FRANCOIS OST	" 60
VON FRANCOIS WEST	" 59
ANNEX	" 58
OKATJERU	" 53

na 'n punt op die grens van die Magistraatsdistrik Okahandja synde die suidelike baken van die plaas Gusinde No. 197. Daarvandaan algemeen noordooswaarts voortgaande langs die grense van en insluitende die plase in die voormelde Magistraatsdistrik:

GUSINDE	No. 197
OSEMA	" 63

na die noordoostelike baken van die laasgenoemde plaas. Daarvandaan langs die noordwestelike grens van en insluitende die plaas Okanjanga No. 54 binne die Magistraatsdistrik Windhoek. Daarvandaan voortgaande in dieselfde algemene rigting langs die noordelike grense van en insluitende die plase Okatjemisse No. 68 en Otjozonjati No. 69 binne die Magistraatsdistrik Okahandja tot by die noordoostelike baken van die laasgenoemde plaas geleë op die grens van die Magistraatsdistrik Windhoek. Daarvandaan algemeen noordooswaarts en noordwaarts voortgaande langs die grens van die Magistraatsdistrik Windhoek en die Magistraatsdistrik Gobabis alger soos beskrywe in die Eerste Bylae van Proklamasie No. 40 van 1920 tot by die beginpunt.

NO. 3: Naam van kiesafdeling — GROOTFONTEIN.

GRENSBEPALING.

Die grens van die kiesafdeling Grootfontein is as volg:—

Beginnende te Zwartbooi Drift geleë aan die Kunene Rivier synde die westelike hoek van die Magistraatsdistrik Ovamboland. Daarvandaan algemeen ooswaarts langs die grens van die voormelde distrik tot by 'n punt waar dit aansluit by die grens van die Magistraatsdistrik Grootfontein. Daarvandaan algemeen ooswaarts en weswaarts om die Caprivi Zipfel in te sluit, voortgaande pal suidwaarts, weswaarts en noordwaarts langs die grens van die voormelde Distrik na 'n punt waar dit aansluit by die grens van die Magistraatsdistrik Ovamboland. Daarvandaan weswaarts en noordweswaarts voortgaande langs die grens van die voormelde distrik, alger soos beskrywe in die Eerste Bylae van Proklamasie No. 40 van 1920 tot by die beginpunt.

No. 4: Naam van kiesafdeling — KEETMANSHOOP.

GRENSBEPALING.

Die grens van die kiesafdeling Keetmanshoop is as volg:—

Commencing at the north-western corner of the Magisterial District of Keetmanshoop. Thence generally eastwards, south-eastwards and north-eastwards along the boundary of Electoral Division No. 1, Gibeon, as previously described herein to the northern beacon of the farm Gocharus No. 23 within the Magisterial District of Keetmanshoop. Thence due eastwards and southwards along the boundary of the Magisterial District of Aroab as described in the First Schedule to Proclamation No. 40 of 1920 to the south east beacon of the farm Weissenberg Ost No. 50. Thence generally westwards along the boundaries of and including the farms in the abovementioned District:

WEISSENBERG OST	No. 50
WEISSENBERG WEST	" 51
QUELLORT	" 52
KANOEP	" 53
NOBEES	" 55
KOERTZEBEB	" 56
KANNENBERG	" 57
SANDDUNE	" 58
HASENKOPF SUD	" 59
HARTEBEESTPAN	" 60

to the southern beacon of the last mentioned farm. Thence generally south-westwards along the boundaries of and including the following farms in the Magisterial District of Keetmanshoop—

DICKBUSCH	No. 71
ARUS	" 72
SANDMODDER	" 73
KOCHENA	" 74
KOCHANAS	" 59
WITTENHORST	" 86
ANINGOAS	" 89
HOAS	" 94
WOLFSSCHLUCHT	" 93
SCHWARZKUPPEN	" 104
GRUNDORN	" 103
SIGNALBERG	" 102
GRABWASSER	" 101

to a point where the eastern boundary of the lastmentioned farms connects with the boundary of the Magisterial District of Keetmanshoop. Thence generally north-westwards along the boundary of the aforementioned district to a point where it connects with the boundary of the Magisterial District of Bethanie. Thence generally southwards and north-westwards along the boundary of the aforementioned district all as described in the First Schedule to Proclamation No. 40 of 1920 to the north-western beacon of the farm Kuibis No. 36. Thence generally eastwards along the boundaries of and including the farms in the Magisterial District of Bethanie—

KUIBIS	No. 36
KLEIN KUIBIS NORD	" 38
MIDLANDS	" 120
BUCHHOLZBRUNN WEST	" 99
BUCHHOLZBRUNN	" 98
ISAAKSBRUNN	" 71
SIMPLON	" 79
KESSLERSBRUNN	" 78
KANAS	" 77
KAALVLAKTE	" 76
TSCHAUNAUP	" 75

to the north-eastern beacon of the lastmentioned farm. Thence generally northwards along the boundary of the Magisterial District of Keetmanshoop as described in the First Schedule to Proclamation No. 40 of 1920 to the point of beginning.

No. 5: Name of Electoral Division — LUDERITZ.

DEFINITION OF BOUNDARY.

The boundary of the Electoral Division of Luderitz is as follows:—

Commencing at the north-western corner of the Magisterial District of Luderitz. Thence due eastwards and generally southwards along the boundary of the aforementioned District as described in the First Schedule to Proclamation No. 40 of 1920 to a point where it connects with the boundary of the Electoral Division No. 1, Gibeon. Thence generally southwards and eastwards along the boundary of Electoral Division No. 1 herein previously described to a point where it connects with the boundary of the Electoral Division No. 4, Keetmanshoop. Thence generally southwards westwards and south-eastwards along the boundary of Electoral Division No. 4 herein previously described to the southern beacon of Farm No. 112 within the Magis-

Beginnende by die noordwestelike hoek van die Magistraatsdistrik Keetmanshoop. Daarvandaan algemeen ooswaarts, suidooswaarts en noordwaarts langs die grens van die kiesafdeling No. 1, Gibeon, soos vooraf hierin beskrywe na die noordelike baken van die plaas Gocharus No. 23 binne die Magistraatsdistrik Keetmanshoop. Daarvandaan ooswaarts en suidwaarts langs die grens van die Magistraatsdistrik Aroab soos beskrywe in die Eerste Bylae van Proklamasie No. 40 van 1920 na die suidoostelike baken van die plaas Weissenberg Ost No. 50. Daarvandaan algemeen weswaarts langs die grense van en insluitende die plase in die voormelde Distrik:

WEISSENBERG OST	No. 50
WEISSENBERG WEST	" 51
QUELLORT	" 52
KANOEP	" 53
NOBEES	" 55
KOERTZEBEB	" 56
KANNENBERG	" 57
SANDDUNE	" 58
HASENKOPF SUD	" 59
HARTEBEESTPAN	" 60

tot by die suidelike baken van die laasgenoemde plaas. Daarvandaan algemeen suidweswaarts langs die grense van en insluitende die volgende plase in die Magistraatsdistrik Keetmanshoop:

DICKBUSCH	No. 71
ARUS	" 72
SANDMODDER	" 73
KOCHENA	" 74
KOCHANAS	" 59
WITTENHORST	" 86
ANINGOAS	" 89
HOAS	" 94
WOLFSSCHLUCHT	" 93
SCHWARZKUPPEN	" 104
GRUNDORN	" 103
SIGNALBERG	" 102
GRABWASSER	" 101

tot by 'n punt waar die oostelike grens van die laasgenoemde plase aansluit by die grens van die Magistraatsdistrik Keetmanshoop. Daarvandaan algemeen noordweswaarts langs die grens van die voormelde distrik na 'n punt waar dit aansluit by die grens van die Magistraatsdistrik Bethanie. Daarvandaan algemeen suidwaarts en noordweswaarts langs die grens van die voormelde distrik, alger soos beskrywe in die Eerste Bylae van Proklamasie No. 40 van 1920, na die noordwestelike baken van die plaas Kuibis No. 36. Daarvandaan algemeen ooswaarts langs die grense van en insluitende die plase in die Magistraatsdistrik Bethanie:

KUIBIS	No. 36
KLEIN KUIBIS NORD	" 38
MIDLANDS	" 120
BUCHHOLZBRUNN WEST	" 99
BUCHHOLZBRUNN	" 98
ISAAKSBRUNN	" 71
SIMPLON	" 79
KESSLERSBRUNN	" 78
KANAS	" 77
KAALVLAKTE	" 76
TSCHAUNAUP	" 75

tot by die noordoostelike baken van die laasgenoemde plaas. Daarvandaan algemeen noordwaarts langs die grens van die Magistraatsdistrik Keetmanshoop, soos beskrywe in die Eerste Bylae van Proklamasie No. 40 van 1920 tot by die beginpunt.

No. 5: Naam van kiesafdeling — LUDERITZ.

GRENSBEPALING.

Die grens van die kiesafdeling Luderitz is as volg:—

Beginnende by die noordwestelike hoek van die Magistraatsdistrik Luderitz. Daarvandaan ooswaarts en algemeen suidwaarts langs die grens van die voormelde Distrik, soos beskrywe in die Eerste Bylae van Proklamasie No. 40 van 1920 tot by 'n punt waar dit aansluit by die grens van die kiesafdeling No. 1, Gibeon. Daarvandaan algemeen suidwaarts en ooswaarts langs die grens van kiesafdeling No. 1 hierintevore beskrywe, na 'n punt waar dit aansluit by die grens van die kiesafdeling No. 4, Keetmanshoop. Daarvandaan algemeen suidwaarts, weswaarts en suidooswaarts langs die grens van kiesafdeling No. 4 hierintevore beskrywe na die suidelike baken van plaas No. 112 binne die Magistraatsdistrik

terial District of Bethanie. Thence generally south-westwards and northwards along the boundary of the Magisterial District of Luderitz as described in the First Schedule to Proclamation No. 40 of 1920 to the point of beginning.

Bethanie. Daarvandaan algemeen suidweswaarts en noordwaarts langs die grens van die Magistraatsdistrik Luderitz, soos beskrywe in die Eerste Bylae van Proklamasie No. 40 van 1920 tot by die beginpunt.

No. 6: Name of Electoral Division — OKAHANDJA.

DEFINITION OF BOUNDARY.

The boundary of the Electoral Division of Okahandja is as follows:—

Commencing at the southern beacon of the farm Omandumba West No. 137. Thence generally north-eastwards and eastwards along the boundaries of and including the following farms within the Magisterial District of Omaruru—

OMANDUMBA WEST	No. 137
ANIBIB	" 136
ETEMBA	" 135
OKANDJOU	" 122
OST-ENDE	" 123
LINDHOLM	" 63
KOMPANENO SUD	" 59
TJIRUNDO SUD	" 149
KAKOMBO	" 90
EPAKO SUD	" 39
KASSANDARA	" 40
ONDONGANTJE	" 42
ONDONGANJI	" 71
OMBURO SUD	" 69
OKATETE	" 68
OZONDJISSE	" 55
KL. OKOSOMBUKA	" 56
OKATURUA	" 57
ERINDI ROWIPIRIKO	" 58

to the north-eastern beacon of the lastmentioned farm. Thence generally eastwards along the boundary of the Magisterial District of Otjiwarongo as described in the First Schedule to Proclamation No. 40 of 1920 to the south-western beacon of the farm Grootgeluk No. 193. Thence generally north-eastwards along the boundaries of and including the following farms within the Magisterial District of Otjiwarongo—

GROOTGELUK	No. 193
HAVANA	" 194
UTRECHT	" 183
STEENBOKVLAKTE	" 174
ELDORADO	" 165
FARM	" 164
FARM	" 163
MORAVIA	" 177
COLORADO	" 178
OLYMPIA	" 179
OKOTJITUO	" 214
ONDEKARAMBA NORD	" 215
OSIRE NORD	" 216
OSIRE SUD	" 217
OMBUJONGANGA	" 235
OMBUJONGANGA NORD	" 236
OKAWITUMBIKA	" 237
OTJURUTJONDJOU	" 238

to the northern beacon of the lastmentioned farm. Thence north-eastwards along the Omatako Omuramba to the northern beacon of the farm Okatjombe No. 283. Thence south-eastwards to the eastern beacon of the same farm. Thence continuing eastwards in a straight line to the northern beacon of the farm Okozonduzu No. 282. Thence south-eastwards along the boundaries of and including the following farms in the aforementioned Magisterial district—

OKOZONDUZU	No. 282
OKAMATANGARA	" 280

to the north-eastern beacon of the lastmentioned farm. Thence generally south-westwards along the boundary of Electoral Division No. 2, Gobabis, as previously described herein to the southern beacon of Ovitoto Native Reserve No. 55. Thence generally north-westwards and south-westwards along the boundaries of and including the following farms within the Magisterial District of Okahandja—

OVITOTO NATIVE RESERVE	No. 55
OKAHANDJA TOWN AND TOWNLANDS	" 57
ONGOMBEOMURIU	" 56
HAGENAU	" 13
WALDAU	" 12
GROSS BARMEN	" 7
RUDENAU NORD	" 6
KLEIN BARMEN	" 5

No. 6: Naam van kiesafdeling — OKAHANDJA.

GRENSBEPALING.

Die grens van die kiesafdeling Okahandja is as volg:—

Beginnende by die suidelike baken van die plaas Omandumba West No. 137. Daarvandaan algemeen noordooswaarts en ooswaarts langs die grense van en insluitende die volgende plase binne die Magistraatsdistrik Omaruru:

OMANDUMBA WEST	No. 137
ANIBIB	" 136
ETEMBA	" 135
OKANDJOU	" 122
OST-ENDE	" 123
LINDHOLM	" 63
KOMPANENO SUD	" 59
TJIRUNDO SUD	" 149
KAKOMBO	" 90
EPAKO SUD	" 39
KASSANDARA	" 40
ONDONGANTJE	" 42
ONDONGANJI	" 71
OMBURO SUD	" 69
OKATETE	" 68
OZONDJISSE	" 55
KL. OKOSOMBUKA	" 56
OKATURUA	" 57
ERINDI ROWIPIRIKO	" 58

tot by die noordoostelike baken van die laasgenoemde plaas. Daarvandaan algemeen ooswaarts langs die grens van die Magistraatsdistrik Otjiwarongo soos beskrywe in die Eerste Bylae van Proklamasie No. 40 van 1920 na die suidwestelike baken van die plaas Grootgeluk No. 193. Daarvandaan algemeen noordooswaarts langs die grens van en insluitende die volgende plase binne die Magistraatsdistrik Otjiwarongo:

GROOTGELUK	No. 193
HAVANA	" 194
UTRECHT	" 183
STEENBOKVLAKTE	" 174
ELDORADO	" 165
PLAAS	" 164
PLAAS	" 163
MORAVIA	" 177
COLORADO	" 178
OLYMPIA	" 179
OKOTJITUO	" 214
ONDEKARAMBA NORD	" 215
OSIRE NORD	" 216
OSIRE SUD	" 217
OMBUJONGANGA	" 235
OMBUJONGANGA NORD	" 236
OKAWITUMBIKA	" 237
OTJURUTJONDJOU	" 238

tot by die noordelike baken van die laasgenoemde plaas. Daarvandaan noordooswaarts langs die Omatako Omuramba na die noordelike baken van die plaas Okatjombe No. 283. Daarvandaan suidooswaarts na die oostelike baken van dieselfde plaas. Daarvandaan ooswaarts voortgaande in 'n reguit lyn tot by die noordelike baken van die plaas Okozonduzu No. 282. Daarvandaan suidooswaarts langs die grense van en insluitende die volgende plase in die voormelde Magistraatsdistrik:

OKOZONDUZU	No. 282
OKAMATANGARA	" 280

tot by die noordoostelike baken van die laasgenoemde plaas. Daarvandaan algemeen suidweswaarts langs die grens van die kiesafdeling No. 2, Gobabis, soos voorheen hierin beskrywe na die suidelike baken van die Naturelleservaat Ovitoto No. 55. Daarvandaan algemeen noordweswaarts en suidweswaarts langs die grense van en insluitende die volgende plase binne die Magistraatsdistrik Okahandja:

OVITOTO NATURELLERESERVAAT	No. 55
OKAHANDJA DORP EN DORPSGRONDE	" 57
ONGOMBEOMURIU	" 56
HAGENAU	" 13
WALDAU	" 12
GROSS BARMEN	" 7
RUDENAU NORD	" 6
KLEIN BARMEN	" 5

to a point where the boundary of the lastmentioned farm connects with the boundary of the Magisterial District of Karibib. Thence generally south-westwards and northwards along the boundary of the aforementioned District, as described in the First Schedule to Proclamation No. 40 of 1920 to the southern beacon of the farm Ubib No. 76. Thence generally northwards along the boundaries of and including the following farms within the Magisterial District of Karibib—

UBIB	No. 76
ETUSIS	" 75
ABBABIS	" 70
NAVACHAB	" 58
KARIBIB	" 54
ONGUATI	" 52

to the western beacon of the lastmentioned farm. Thence generally westwards and northwards along the boundary of the Magisterial District of Omaruru as described in the First Schedule to Proclamation No. 40 of 1920 to the point of beginning.

No. 7: Name of Electoral Division — OTJIWARONGO.

DEFINITION OF BOUNDARY.

The boundary of the Electoral Division of Otjiwarongo is as follows:—

Commencing at Zwartbooi Drift situate on the Kunene River, being the western corner of Electoral Division No. 3, Grootfontein. Thence generally south-eastwards along the boundary of the aforementioned Electoral Division No. 3 to a point where it connects with the boundary of Electoral Division No. 2, Gobabis. Thence generally southwards along the boundary of the aforementioned Electoral Division No. 2 to a point where it connects with the boundary of Electoral Division No. 6, Okahandja. Thence generally south-westwards along the boundary of the aforementioned Electoral Division No. 6, all as previously described herein to a point where it connects with the boundary of the Magisterial District of Omaruru situate on the Okombahe Native Reserve No. 139 in the aforementioned District. Thence generally south-westwards and north-westwards along the boundary of the Magisterial District of Omaruru to a point where it connects with the boundary of the Magisterial District of Outjo. Thence generally north-westwards and eastwards along the boundary of the aforementioned District all as described in the First Schedule to Proclamation No. 40 of 1920 to the point of beginning.

No. 8: Name of Electoral Division— STAMPRIET.

DEFINITION OF BOUNDARY.

The boundary of the Electoral Division of Stampriet is as follows:—

Commencing at the western beacon of the farm Versailles No. 67 within the Magisterial District of Rehoboth. Thence generally eastwards along the boundary of Electoral Division No. 2, Gobabis, herein previously described to the south-eastern beacon of Farm No. 377 within the Magisterial District of Gobabis. Thence due southwards along the boundary of the Magisterial District of Gobabis to a point where it connects with the Magisterial District of Gibeon. Thence due southwards along the boundary of the aforementioned Magisterial District all as described in the First Schedule to Proclamation No. 40 of 1920 to a point where it connects with the boundary of Electoral Division No. 4, Keetmanshoop. Thence due westwards along the boundary of Electoral Division No. 4 to a point where it connects with the boundary of Electoral Division No. 1, Gibeon. Thence generally north-westwards along the boundary of Electoral Division No. 1 all as herein previously described to the Southern beacon of the farm Munyu No. 196. Thence generally northwards along the boundaries of and including the following farms within the Magisterial District of Rehoboth—

MUNYU	No. 196
AVRO	" 194
LEKKERWATER	" 68
KOUS	" 66

to the north-eastern beacon of the lastmentioned farm, being the point of beginning.

No. 9: Name of Electoral Division — SWAKOPMUND.

DEFINITION OF BOUNDARY.

The boundary of the Electoral Division of Swakopmund is as follows:—

tot by 'n punt waar die grens van die laasgenoemde plaas aansluit by die grens van die Magistraatsdistrik Karibib. Daarvandaan algemeen suidweswaarts en noordwaarts langs die grens van die voormelde distrik, soos beskrywe in die Eerste Bylae van Proklamasie No. 40 van 1920, na die suidelike baken van die plaas Ubib No. 76. Daarvandaan algemeen noordwaarts langs die grense van en insluitende die volgende plase binne die Magistraatsdistrik Karibib:

UBIB	No. 76
ETUSIS	" 75
ABBABIS	" 70
NAVACHAB	" 58
KARIBIB	" 54
ONGUATI	" 52

tot by die westelike baken van die laasgenoemde plaas. Daarvandaan algemeen weswaarts en noordwaarts langs die grens van die Magistraatsdistrik Omaruru soos beskrywe in die Eerste Bylae van Proklamasie No. 40 van 1920 tot by die beginpunt.

No. 7: Naam van kiesafdeling — OTJIWARONGO.

GRENSBEPALING.

Die grens van die kiesafdeling Otjiwarongo is as volg:—

Beginnende by Zwartbooi Drift geleë aan die Kunene Rivier, synde die westelike hoek van kiesafdeling No. 3, Grootfontein. Daarvandaan algemeen suidooswaarts langs die grens van die voormelde kiesafdeling No. 3 na 'n punt waar dit aansluit by die grens van kiesafdeling No. 2, Gobabis. Daarvandaan algemeen suidwaarts langs die grens van die voormelde kiesafdeling No. 2 na 'n punt waar dit aansluit by die grens van kiesafdeling No. 6, Okahandja. Daarvandaan algemeen suidweswaarts langs die grens van die voormelde kiesafdeling No. 6 alger soos voorheen hierin beskrywe na 'n punt waar dit aansluit by die grens van die Magistraatsdistrik Omaruru, geleë op die Natuurereservaat Okombahe No. 139 in die voormelde distrik. Daarvandaan algemeen suidwaarts en noordweswaarts langs die grens van die Magistraatsdistrik Omaruru, tot by 'n punt waar dit aansluit by die grens van die Magistraatsdistrik Outjo. Daarvandaan algemeen noordweswaarts en ooswaarts langs die grens van die voormelde distrik, alger soos beskrywe in die Eerste Bylae van Proklamasie No. 40 van 1920, tot by die beginpunt.

No. 8: Naam van kiesafdeling — STAMPRIET.

GRENSBEPALING.

Die grens van die kiesafdeling Stampriet is as volg:—

Beginnende van die westelike baken van die plaas Versailles No. 67 binne die Magistraatsdistrik Rehoboth. Daarvandaan algemeen ooswaarts langs die grens van kiesafdeling No. 2, Gobabis, hierin voorheen beskrywe na die suidoostelike baken van Plaas No. 377 binne die Magistraatsdistrik Gobabis. Daarvandaan algemeen suidwaarts langs die grens van die Magistraatsdistrik Gobabis na 'n punt waar dit aansluit by die Magistraatsdistrik Gibeon. Daarvandaan suidwaarts langs die grens van die voormelde Magistraatsdistrik, alger soos beskrywe in die Eerste Bylae van Proklamasie No. 40 van 1920 na 'n punt waar dit aansluit by die grens van kiesafdeling No. 4, Keetmanshoop. Daarvandaan weswaarts langs die grens van kiesafdeling No. 4 na 'n punt waar dit aansluit by die grens van kiesafdeling No. 1, Gibeon. Daarvandaan algemeen noordweswaarts langs die grens van kiesafdeling No. 1, alger soos hierin voorheen beskrywe na die suidelike baken van die plaas Munyu No. 196. Daarvandaan algemeen noordwaarts langs die grense van en insluitende die volgende plase binne die Magistraatsdistrik Rehoboth:

MUNYU	No. 196
AVRO	" 194
LEKKERWATER	" 68
KOUS	" 66

tot by die noordoostelike baken van die laasgenoemde plaas, synde die beginpunt.

No. 9: Naam van kiesafdeling — SWAKOPMUND.

GRENSBEPALING.

Die grens van die kiesafdeling Swakopmund is as volg:—

Commencing at the mouth of the Omaruru River. Thence generally north-eastwards and south-eastwards along the boundary of the Magisterial District of Swakopmund as described in the First Schedule to Proclamation No. 40 of 1920 to the northern beacon of the farm Davib West No. 62. Thence generally eastwards and southwards along the boundaries of and including the following farms within the Magisterial District of Karibib—

DAVIB WEST	No. 62
DAVIB OST	„ 61
AMEIB	„ 60
KRANZBERG	„ 59
ONGUATI	„ 53
KRANZBERG	„ 59
FARM	„ 67
SHETTLER	„ 69

to the southern beacon of the lastmentioned farm. Thence generally southwards, due westwards and generally northwards along the boundary of the Magisterial District of Swakopmund as described in the First Schedule to Proclamation No. 40 of 1920 to the point of beginning, embracing the Territory of Walvis Bay.

No. 10: Name of Electoral Division — WARMBAD.

DEFINITION OF BOUNDARY.

The boundary of the Electoral Division of Warmbad is as follows:—

Commencing at the confluence of the Fish and Orange Rivers. Thence generally north-eastwards along the boundary of Electoral Division No. 5, Luderitz, to a point where it connects with the boundary of the Electoral Division No. 4, Keetmanshoop. Thence generally north-eastwards along the boundary of Electoral Division No. 4 all as previously described herein to the north-eastern beacon of the farm Rothflur No. 76. Thence due southwards along the boundary of the Magisterial District of Aroab to a point where it connects with the boundary of the Magisterial District of Warmbad. Thence due southwards and generally westwards along the boundary of the aforementioned district all as described in the First Schedule to Proclamation No. 40 of 1920 to the point of beginning.

No. 11: Name of Electoral Division — “WINDHOEK DISTRIK”.

DEFINITION OF BOUNDARY.

The boundary of the Electoral Division of “Windhoek Distrik” is as follows:—

Commencing at the western corner of the Magisterial District of Windhoek. Thence generally north-eastwards and south-eastwards along the boundary of Electoral Division No. 6, Okahandja, to a point where it connects with the boundary of Electoral Division No. 2, Gobabis. Thence generally south-eastwards continuing along the boundary of Electoral Division No. 2 to a point where it connects with the boundary of Electoral Division No. 8, Stampriet. Thence generally southwards along the boundary of Electoral Division No. 8 to a point where it connects with the boundary of Electoral Division No. 1, Gibeon. Thence generally south-westwards along the boundary of Electoral Division No. 1 to a point where it connects with the boundary of Electoral Division No. 5, Luderitz. Thence generally northwards along the boundary of Electoral Division No. 5 to a point where it connects with the boundary of Electoral Division No. 9, Swakopmund. Thence continuing generally northwards and north-westwards along the boundary of Electoral Division No. 9, all as herein previously described to the point of beginning; the limits of the area thus defined to exclude the area of Electoral Division No. 12, “Windhoek Sentraal”, hereinafter delimited.

No. 12: Name of Electoral Division — “WINDHOEK SENTRAAL”.

DEFINITION OF BOUNDARY.

The boundary of the Electoral Division of “Windhoek Sentraal” is as follows:—

Commencing at the northern beacon of the farm Ongos No. 38 in the Magisterial District of Windhoek. Thence generally south-eastwards continuing along the boundaries of and including the following farms—

ONGOS	No. 38
GAMMAMS	„ 36

Beginnende by die mond van die Omaruru Rivier. Daarvandaan algemeen noordooswaarts en suidooswaarts langs die grens van die Magistraatsdistrik Swakopmund, soos beskrywe in die Eerste Bylae van Proklamasie No. 40 van 1920, na die noordelike baken van die plaas Davib West No. 62. Daarvandaan algemeen ooswaarts en suidwaarts langs die grense van en insluitende die volgende plase binne die Magistraatsdistrik Karibib:

DAVIB WEST	No. 62
DAVIB OST	„ 61
AMEIB	„ 60
KRANZBERG	„ 59
ONGUATI	„ 53
KRANZBERG	„ 59
PLAAS	„ 67
SHETTLER	„ 69

tot by die suidelike baken van die laasgenoemde plaas. Daarvandaan algemeen suidwaarts, weswaarts en algemeen noordwaarts langs die grens van die Magistraatsdistrik Swakopmund, soos beskrywe in die Eerste Bylae van Proklamasie No. 40 van 1920, tot by die beginpunt, omvattende die gebied Walvisbaai.

No 10: Naam van kiesafdeling — WARMBAD.

GRENSBEPALING.

Die grens van die kiesafdeling Warmbad is as volg:—

Beginnende by die saamloop van die Vis en Oranje Riviere. Daarvandaan algemeen noordooswaarts langs die grens van kiesafdeling No. 5, Luderitz, na 'n punt waar dit aansluit by die grens van die kiesafdeling No. 4, Keetmanshoop. Daarvandaan algemeen noordooswaarts langs die grens van kiesafdeling No. 4, alger soos voorheen hierin beskrywe na die noordoostelike baken van die plaas Rothflur No. 76. Daarvandaan suidwaarts langs die grens van die Magistraatsdistrik Aroab na 'n punt waar dit aansluit by die grens van die Magistraatsdistrik Warmbad. Daarvandaan suidwaarts en algemeen weswaarts langs die grens van die voormelde distrik, alger soos beskrywe in die Eerste Bylae van Proklamasie No. 40 van 1920, tot by die beginpunt.

No. 11: Naam van kiesafdeling — WINDHOEK DISTRIK.

GRENSBEPALING.

Die grens van die kiesafdeling Windhoek Distrik is as volg:—

Beginnende by die westelike hoek van die Magistraatsdistrik Windhoek. Daarvandaan algemeen noordooswaarts en suidooswaarts langs die grens van kiesafdeling No. 6, Okahandja na 'n punt waar dit aansluit by die grens van kiesafdeling No. 2, Gobabis. Daarvandaan algemeen suidooswaarts voortgaande langs die grens van kiesafdeling No. 2 na 'n punt waar dit aansluit by die grens van kiesafdeling No. 8, Stampriet. Daarvandaan algemeen suidwaarts langs die grens van kiesafdeling No. 8 na 'n punt waar dit aansluit by die grens van kiesafdeling No. 1, Gibeon. Daarvandaan algemeen suidweswaarts langs die grens van kiesafdeling No. 1 na 'n punt waar dit aansluit by die grens van kiesafdeling No. 5, Luderitz. Daarvandaan algemeen noordwaarts langs die grens van kiesafdeling No. 5 na 'n punt waar dit aansluit by die grens van kiesafdeling No. 9, Swakopmund. Daarvandaan voortgaande algemeen noordwaarts en noordweswaarts langs die grens van kiesafdeling No. 9, alger soos hierintevore beskrywe, tot by die beginpunt; die perke van die aldus bepaalde gebied sluit die gebied van kiesafdeling No. 12, Windhoek Sentraal, hierinlater gedelimeer, nie in nie.

No. 12: Naam van kiesafdeling — WINDHOEK SENTRAAL.

GRENSBEPALING.

Die grens van die kiesafdeling Windhoek Sentraal is as volg:—

Beginnende by die noordelike baken van die plaas Ongos No. 38 in die Magistraatsdistrik Windhoek. Daarvandaan algemeen suidooswaarts voortgaande langs die grense van en insluitende die volgende plase:—

ONGOS	No. 38
GAMMAMS	„ 36

to the eastern beacon of the lastmentioned farm. Thence eastwards along the boundary of Portion B of the farm Windhoek Town and Townlands No. 31 to beacon 41. Thence southwards along the western boundary of the Railway Reserve to beacon 349a, situate on the boundary line of Portion A of the farm Windhoek Town and Townlands No. 31 (Township of Windhoek). Thence north-eastwards along the boundary of Portion A to where it intersects the centre line of Bismarck Street. Thence southwards along the centre line of Bismarck Street to a point where it intersects the centre line of Kaiser Street. Thence continuing southwards along the centre line of Kaiser Street to a point where it intersects the centre line of Garten Street. Thence generally eastwards along the centre line of Garten Street to a point where it intersects the centre line of Kalk Street. Thence generally north-eastwards along the centre line of Kalk Street to a point where it intersects the centre line of Leutwein Street. Thence northwards along the centre line of Leutwein Street to a point where it intersects the centre line of Sperlingslust Road. Thence south-eastwards along the centre line of Sperlingslust Road to a point where it intersects the boundary line of Portion A of the farm Windhoek Town and Townlands No. 31 (Township of Windhoek). Thence generally southwards along the boundary of Portion A to a point where it joins the boundary of Portion B of the farm Windhoek Town and Townlands No. 31. Thence generally southwards and north-westwards along the boundary of Portion B to its western beacon 107 Br. Thence generally northwards along the boundaries of and including the following farms—

AUKEIGAS	No. 34
FURSTENWALDE	„ 35
ONGOS	„ 38

to the northern beacon of the lastmentioned farm being the point of beginning.

na die oostelike baken van die laasgenoemde plaas. Daarvandaan ooswaarts langs die grens van Deel B van die plaas Windhoek Stad en Stadsgebied No. 31 na baken 41. Daarvandaan suidwaarts langs die westelike grens van die Spoorwegreservaat na baken 349a, geleë op die grenslyn van Deel A van die plaas Windhoek Stad en Stadsgebied No. 31 (Stad Windhoek). Daarvandaan noordooswaarts langs die grens van Deel A tot waar dit die middellyn van Bismarckstraat sny. Daarvandaan suidwaarts langs die middellyn van Bismarckstraat na 'n punt waar dit die middellyn van Kaiserstraat sny. Daarvandaan suidwaarts voortgaande langs die middellyn van Kaiserstraat na 'n punt waar dit die middellyn van Gartenstraat sny. Daarvandaan algemeen ooswaarts langs die middellyn van Gartenstraat na 'n punt waar dit die middellyn van Kalkstraat sny. Daarvandaan algemeen noordooswaarts langs die middellyn van Kalkstraat na 'n punt waar dit die middellyn van Leutweinstraat sny. Daarvandaan noordwaarts langs die middellyn van Leutweinstraat na 'n punt waar dit die middellyn van Sperlingslust Weg sny. Daarvandaan suidooswaarts langs die middellyn van Sperlingslust Weg na 'n punt waar dit die grenslyn van Deel A van die plaas Windhoek Stad en Stadsgebied No. 31 (Stad Windhoek) sny. Daarvandaan algemeen suidwaarts langs die grens van Deel A na 'n punt waar dit aansluit by die grens van Deel B van die plaas Windhoek Stad en Stadsgebied No. 31. Daarvandaan algemeen suidwaarts en noordweswaarts langs die grens van Deel B na sy westelike baken, 107 Br. Daarvandaan algemeen noordwaarts langs die grense van en insluitende die volgende plase:

AUKEIGAS	No. 34
FURSTENWALDE	„ 35
ONGOS	„ 38

tot by die noordelike baken van die laasgenoemde plaas, synde die beginpunt.

Nr. 102.]

[2. Mai 1932.

WAHLBEZIRKE.

Die Namen und Grenzen der Wahlbezirke, in welche die von Seiner Ehren dem Administrator kraft der ihm durch Absatz (1), Paragraph 12 des Südwestafrikanischen Verfassungsgesetzes von 1925 (Nr. 42 von 1925) übertragenen Vollmachten ernannten Kommissare das Gebiet Südwestafrika für die Wahl der gewählten Mitglieder des Landesrats eingeteilt haben, sind im beigefügten Ersten Anhang nach den Bestimmungen von Absatz (6) des betreffenden Paragraphen veröffentlicht.

Skizzen, die die Grenzen der verschiedenen Wahlbezirke angeben, sind im Zweiten Anhang dieser Bekanntmachung veröffentlicht.

ANHANG.

Nr. 1: Name des Wahlbezirks — GIBEON.

GRENZEN.

Die Grenzen des Wahlbezirks Gibeon sind folgende:

Beginn beim Südwestbaken von Farm Nr. 6, Magistrate-distrikt Rehoboth. Dann in nördlicher Richtung der Grenze des im Ersten Anhang zu Proklamation Nr. 40 von 1920 beschriebenen Magistrate-distrikts Rehoboth entlang zu einem Punkt, wo die Grenze des Magistrate-distrikts Farm Abbabis Nr. 3 verläßt. Dann im allgemeinen in östlicher Richtung der Grenze folgender Farmen im vorerwähnten Magistrate-distrikt entlang und sie mit einschließend —

ABBABIS	Nr. 3
FARM	„ 8
NOAB	„ 10

bis zum Nordostbaken letztgenannter Farm. Dann in östlicher Richtung der Grenze von Farm Nauzerus Nr. 11 entlang, aber mit Ausschluß derselben, bis zu ihrem Südostbaken, und in gerader Linie weiter zum Nordwestbaken von Farm Tsumis Nr. 147. Von dort der Nordgrenze derselben Farm entlang bis zu ihrem Nordostbaken. Dann in gerader Linie zum Nordostbaken von Farm Lekkerwater Nr. 144 und in östlicher und südlicher Richtung den Grenzen folgender Farmen entlang und sie mit einschließend —

LEKKERWATER	Nr. 144
LEKKERWATER	„ 145

zum Südostbaken letztgenannter Farm und in südlicher Richtung der Grenze der Farmen Imperani Nr. 56, Runners Rest Nr. 185, Holmdene Nr. 189 entlang bis zum Südwestbaken letzt-

genannter Farm. Dann in östlicher Richtung der Grenze des im Ersten Anhang zu Proklamation Nr. 40 von 1920 beschriebenen Magistrate-distrikts Gibeon entlang bis zum Nordbaken von Swartmodder Nr. 114. Dann im allgemeinen in südlicher Richtung den Grenzen folgender Farmen im vorerwähnten Distrikt entlang und sie mit einschließend —

SWARTMODDER	Nr. 114
HOFMEYR	„ 119
HELGOLAND	„ 117
MORGENZON	„ 118
HILLANDALE	„ 83
THE DUNES	„ 206
MAJUBA	„ 139
VERRAAD	„ 171
AUKAM	„ 154
ZONDERLOOP	„ 224
INHOEK	„ 231
DUNCAN	„ 233
LONGUEVAL	„ 232
OVERSCHOT	„ 142
SUS	„ 297

zum Südostbaken letztgenannter Farm. Dann im allgemeinen in südlicher Richtung der Grenze des im Ersten Anhang zu Proklamation Nr. 40 von 1920 beschriebenen Magistrate-distrikts Keetmanshoop entlang bis zum Südostbaken von Farm Ghaub Nr. 186. Dann im allgemeinen in südwestlicher und westlicher Richtung den Grenzen folgender Farmen innerhalb des vorerwähnten Magistrate-distrikts entlang und sie mit einschließend —

GHAUB	Nr. 186
NAMUTONI	„ 187
BRANDWAG	„ 191
HAICHAS	„ 190
FINIS	„ 192
RESERVAT TSES	„ 169
BLAU WEST	„ 145
RESERVAT TSES	„ 169

bis zum Südwestbaken letztgenannter Farm. Dann in nordwestlicher Richtung bis zum Südwestbaken des Eisenbahn-Reservats und in nördlicher Richtung weiter der Westgrenze des Eisenbahn-Reservats entlang bis zu einem Punkte, wo sie die Südgrenze von Farm Aretitis Nr. 12 kreuzt. Von dort in nordwestlicher Richtung den Grenzen folgender Farmen entlang und sie mit einschließend —

ARETITIS	Nr. 12
GAVETAMAS	„ 11

bis zum Nordwestbaken letztgenannter Farm, im allgemeinen in westlicher Richtung weiter der Grenze des Magistrate-distrikts Keetmanshoop entlang zu einem Punkt, wo sie auf die

Grenze des Magistrate-distrikts Maltahöhe trifft. Von dort in südlicher, westlicher, nördlicher und östlicher Richtung letztgenannte, im Ersten Anhang zu Proklamation Nr. 40 von 1920 angegebene Distrikts-grenze entlang zum Nordwestbaken von Farm Tsams Ost Nr. 2 im Magistrate-distrikt Maltahöhe, dem Ausgangspunkt.

Nr. 2: Name des Wahlbezirks — GOBABIS.

GRENZEN.

Die Grenzen des Wahlbezirks Gobabis sind folgende:

Beginn an der Nordwestecke des Magistrate-distrikts Gobabis. Von dort im allgemeinen in östlicher und südlicher Richtung der Grenze des im Ersten Anhang zu Proklamation Nr. 40 von 1920 beschriebenen Distrikts entlang zum Südostbaken von Farm Nr. 377. Dann im allgemeinen in westlicher Richtung den Grenzen folgender Farmen im vorerwähnten Distrikt entlang und sie mit einschließend —

FARM	Nr. 377
NUI-SIE	" 376
FARM	" 375
GOREB	" 374
NUIBA	" 373
FARM	" 372
FARM	" 371
FARM	" 370
FARM	" 369
FARM	" 492
FARM	" 496
FARM	" 495
FARM	" 494
ANAHEIB	" 493
FARM	" 524
FARM	" 525
FARM	" 524
FARM	" 523
FARM	" 60
YELLOW BANK	" 57
FRIEDLAND	" 56
BREITENBERG	" 51
HONOLULU	" 49
OHIO	" 46
MARYLAND	" 42

bis zum Südwestbaken letztgenannter Farm. Von dort im allgemeinen in südlicher und westlicher Richtung der Grenze des im Ersten Anhang zu Proklamation Nr. 40 von 1920 beschriebenen Magistrate-distrikts Windhoek entlang bis zum Südbaken von Farm Rooiwater Süd Nr. 274 im vorerwähnten Distrikt. Dann im allgemeinen in südwestlicher und nördlicher Richtung den Grenzen folgender Farmen innerhalb des Magistrate-distrikts Rehoboth entlang und sie mit einschließend

COMPROMISE	Nr. 58
TIGERPFORTE	" 59
GIRIB OST	" 60
DUDOABIB OST	" 57

bis zum Nordwestbaken letztgenannter Farm. Dann im allgemeinen in nordöstlicher und nordwestlicher Richtung den Grenzen folgender Farmen innerhalb des Magistrate-distrikts Windhoek entlang und sie mit einschließend:

GARIB OST	Nr. 275
AUTABIB SUD	" 100
AUTABIB OST	" 99
ZESHOEK	" 104
BERGZICHT	" 105
MOUNTAINVIEW	" 107
BITTERWATER	" 109
HILLSIDE	" 115
STRAUSSFELD	" 116
STOLZENFELD	" 283
KOANUS	" 121
GRASLAND	" 80
OUPEMBAMEWA	" 79
VOIGTSKIRCH	" 135
FRAUENSTEIN	" 277
FRAUENSTEIN	" 62
ONGEAMA	" 61
VON FRANCOIS OST	" 60
VON FRANCOIS WEST	" 59
ANNEX	" 58
OKATJERU	" 53

bis zu einem Punkte auf der Grenze des Magistrate-distrikts Okahandja, der den Südbaken von Farm Gusinde Nr. 197 bildet. Dann im allgemeinen in nordwestlicher Richtung den Grenzen folgender Farmen im vorerwähnten Magistrate-distrikt entlang und sie mit einschließend:

GUSINDE
OSEMA

Nr. 197
" 63

bis zum Nordostbaken letztgenannter Farm. Von dort der Nordwestgrenze von Farm Okanjanga Nr. 54 im Magistrate-distrikt Windhoek entlang und sie mit einschließend. Dann in derselben allgemeinen Richtung den Nordgrenzen der Farmen Okatjemisse Nr. 68 und Otjonzonjati Nr. 69 im Magistrate-distrikt Okahandja entlang und sie mit einschließend bis zum Nordostbaken letztgenannter Farm auf der Grenze des Magistrate-distrikts Windhoek. Dann im allgemeinen in nordöstlicher und nördlicher Richtung den Grenzen der im Ersten Anhang zu Proklamation Nr. 40 von 1920 beschriebenen Magistrate-distrikte Windhoek und Gobabis entlang und zurück zum Ausgangspunkt.

Nr. 3: Name des Wahlbezirks — GROOTFONTEIN.

GRENZEN.

Die Grenzen des Wahlbezirks Grootfontein sind folgende:

Beginn bei Zwartbooi Drift am Kunene, der Westecke des Magistrate-distrikts Ovamboland. Dann im allgemeinen in östlicher Richtung der Grenze des vorerwähnten Distrikts entlang zu einem Punkte, wo sie auf die Grenze des Magistrate-distrikts Grootfontein trifft. Von dort im allgemeinen in östlicher und westlicher Richtung, mit Einschluß des Caprivizipfels, genau südlich, westlich und nordwestlich der Grenze der vorerwähnten Distrikts entlang zu einem Punkte wo sie auf die Grenze des Magistrate-distrikts Ovamboland trifft. Dann in westlicher und nordwestlicher Richtung der Grenze des vorerwähnten, im Ersten Anhang zu Proklamation Nr. 40 von 1920 beschriebenen Distrikts entlang bis zurück zum Ausgangspunkt.

Nr. 4: Name des Wahlbezirks — KEETMANSHOOP.

GRENZEN.

Die Grenzen des Wahlbezirks Keetmanshoop sind folgende:

Beginn bei der Nordwestecke des Magistrate-distrikts Keetmanshoop. Dann im allgemeinen in östlicher, südöstlicher und nordöstlicher Richtung der Grenze des im vorstehenden beschriebenen Wahlbezirks Nr. 1, Gibeon, entlang zum Nordbaken von Farm Gocharus Nr. 23 im Magistrate-distrikt Keetmanshoop. Dann genau östlich und südlich der Grenze des im Ersten Anhang zu Proklamation Nr. 40 von 1920 beschriebenen Magistrate-distrikts Aroab entlang zum Südostbaken von Farm Weissenberg Ost Nr. 50. Dann im allgemeinen in westlicher Richtung den Grenzen folgender Farmen im vorerwähnten Distrikt entlang und sie mit einschließend:

WEISSENBERG OST	Nr. 50
WEISSENBERG WEST	" 51
QUELLORT	" 52
KANOEP	" 53
NOBEES	" 55
KOERTZEBEB	" 56
KANNENBERG	" 57
SANDDUNE	" 58
HASENKOPF SUED	" 59
HARTEBEESTPAN	" 60

bis zum Südbaken letztgenannter Farm. Dann im allgemeinen in südwestlicher Richtung den Grenzen folgender Farmen im Magistrate-distrikt Keetmanshoop entlang und sie mit einschließend:

DICKBUSCH	Nr. 71
ARUS	" 72
SANDMODDER	" 73
KOCHENA	" 74
KOCHANAS	" 59
WITTENHORST	" 86
ANINGOAS	" 89
HOAS	" 94
WOLFSSCHLUCHT	" 93
SCHWARZKUPPEN	" 104
GRUNDORN	" 103
SIGNALBERG	" 102
GRABWASSER	" 101

zu einem Punkte, wo die Ostgrenze letztgenannter Farm auf die Grenze des Magistrate-distrikts Keetmanshoop trifft. Dann im allgemeinen in nordwestlicher Richtung der Grenze des vorerwähnten Distrikts entlang zu einem Punkte, wo sie auf die Grenze des Magistrate-distrikts Bethanien trifft. Von dort im allgemeinen in südlicher und nordwestlicher Richtung der Grenze des vorerwähnten, im Ersten Anhang zu Proklamation Nr. 40 von 1920 beschriebenen Distrikts entlang zum

Nordwestbaken von Farm Kuibis Nr. 36. Dann im allgemeinen in östlicher Richtung den Grenzen folgender Farmen im Magistratsdistrikt Bethanien entlang und sie mit einschließend:

KUIBIS	Nr. 36
KLEIN KUIBIS NORD	„ 38
MIDLANDS	„ 120
BUCHHOLZBRUNN WEST	„ 99
BUCHHOLZBRUNN	„ 98
ISAAKSBRUNN	„ 71
SIMPLON	„ 79
KESSLERSBRUNN	„ 78
KANAS	„ 77
KAALVLAKTE	„ 76
TSCHAUNAUP	„ 75

bis zum Nordostbaken letztgenannter Farm. Dann im allgemeinen in nördlicher Richtung der Grenze des im Ersten Anhang zu Proklamation Nr. 40 von 1920 beschriebenen Magistratsdistrikts Keetmanshoop entlang und zurück zum Ausgangspunkt.

Nr. 5: Name des Wahlbezirks — LUEDERITZBUCHT.

GRENZEN.

Die Grenzen des Wahlbezirks Lüderitzbucht sind folgende:

Beginn an der Nordwestecke des Magistratsdistrikts Lüderitzbucht. Dann genau östlich und im allgemeinen südlich der Grenze des vorerwähnten, im Ersten Anhang zu Proklamation Nr. 40 von 1920 beschriebenen Distrikts entlang zu einem Punkte, wo sie auf die Grenze des Wahlbezirks Nr. 1, Gibeon, trifft. Dann im allgemeinen in südlicher und östlicher Richtung der Grenze des vorher beschriebenen Wahlbezirks Nr. 1 entlang zu einem Punkte, wo sie auf die Grenze des Wahlbezirks Nr. 4, Keetmanshoop, trifft. Dann im allgemeinen in südlicher, westlicher und südöstlicher Richtung der Grenze des vorher beschriebenen Wahlbezirks Nr. 4 entlang bis zum Südbaken von Farm Nr. 112 im Magistratsdistrikt Bethanien. Von dort im allgemeinen in südwestlicher und nördlicher Richtung der Grenze des im Ersten Anhang zu Proklamation Nr. 40 von 1920 beschriebenen Magistratsdistrikts Lüderitzbucht entlang und zurück zum Ausgangspunkt.

Nr. 6: Name des Wahlbezirks — OKAHANDJA.

GRENZEN.

Die Grenzen des Wahlbezirks Okahandja sind folgende:

Beginn beim Südbaken von Farm Omandumba West Nr. 137. Dann im allgemeinen in nordöstlicher und östlicher Richtung den Grenzen folgender Farmen im Magistratsdistrikt Omaruru entlang und sie mit einschließend:

OMANDUMBA WEST	Nr. 137
ANIBIB	„ 136
EEMBA	„ 135
OKANDJOU	„ 122
OST-ENDE	„ 123
LINDHOLM	„ 63
KOMPANENO SUED	„ 59
TJIRUNDO SUED	„ 149
KAKOMBO	„ 90
EPAKO SUED	„ 39
KASSANDARA	„ 40
ONDONGANTJE	„ 42
ONDONGANJI	„ 71
OMBURO SÜED	„ 69
OKATEE	„ 68
OZONDJISSE	„ 55
KL. OKOSOMBUKA	„ 56
OKATURUA	„ 57
ERINDI ROWIPIRIKO	„ 58

bis zum Nordostbaken letztgenannter Farm. Dann im allgemeinen in östlicher Richtung der Grenze des im Ersten Anhang zu Proklamation Nr. 40 von 1920 beschriebenen Magistratsdistrikts Otjiwarongo entlang zum Südwestbaken von Farm Grootgeluk Nr. 193. Dann im allgemeinen in nordöstlicher Richtung den Grenzen folgender Farmen im Magistratsdistrikt Otjiwarongo entlang und sie mit einschließend:

GROOTGELUK	Nr. 193
HAVANA	„ 194
UTRECHT	„ 183
STEENBOKVLAKTE	„ 174
ELDORADO	„ 165
FARM	„ 164
FARM	„ 163
MORAVIA	„ 177

COLORADO	Nr. 178
OLYMPIA	„ 179
OKOTJITUO	„ 214
ONDEKARAMBA NORD	„ 215
OSIRE NORD	„ 216
OSIRE SÜED	„ 217
OMBUJONGANGA	„ 235
OMBUJONGANGA NORD	„ 236
OKAWITUMBIKA	„ 237
OTJURUTJONDJOU	„ 238

bis zum Nordbaken letztgenannter Farm. Dann in nordöstlicher Richtung den Omatako Omuramba entlang zum Nordbaken von Farm Okatjombe Nr. 283. Von dort in südöstlicher Richtung zum Ostbaken derselben Farm. Dann in östlicher Richtung in gerader Linie zum Nordbaken von Farm Okozonduzu Nr. 282. Von dort südöstlich den Grenzen folgender Farmen im vorerwähnten Magistratsdistrikt entlang und sie mit einschließend:

OKOZONDUZU	Nr. 282
OKAMATANGARA	„ 280

zum Nordostbaken letztgenannter Farm. Von dort im allgemeinen in südwestlicher Richtung der Grenze des vorher beschriebenen Wahlbezirks Nr. 2, Gobabis, entlang zum Südbaken des Eingeborenen-Reservats Ovitoto Nr. 55. Von dort im allgemeinen in nordwestlicher und südwestlicher Richtung den Grenzen folgender Farmen innerhalb des Magistratsdistrikts Okahandja entlang und sie mit einschließend:

EINGEBORENEN-RESERVAT OVIOTO	Nr. 55
STADT UND STADTLAENDEREIEN	
OKAHANDJA	„ 57
ONGOMBEOMURIU	„ 56
HAGENAU	„ 13
WALDAU	„ 12
GROSS BARMEN	„ 7
RUDENAU NORD	„ 6
KLEIN BARMEN	„ 5

bis zu einem Punkte, wo die Grenze letztgenannter Farm auf die Grenze des Magistratsdistrikts Karibib trifft. Von dort im allgemeinen in südwestlicher und nördlicher Richtung der Grenze des vorerwähnten, im Ersten Anhang zu Proklamation Nr. 40 von 1920 beschriebenen Distrikts entlang zum Südbaken von Farm Ubib Nr. 76. Dann im allgemeinen in nördlicher Richtung den Grenzen folgender Farmen im Magistratsdistrikt Karibib entlang und sie mit einschließend:

UBIB	Nr. 76
ETUSIS	„ 75
ABBABIS	„ 70
NAVACHAB	„ 58
KARIBIB	„ 54
ONGUATI	„ 52

zum Westbaken letztgenannter Farm. Dann im allgemeinen in westlicher und nördlicher Richtung der Grenze des im Ersten Anhang zu Proklamation Nr. 40 von 1920 beschriebenen Magistratsdistrikts Omaruru entlang bis zurück zum Ausgangspunkt.

Nr. 7: Name des Wahlbezirks — OTJIWARONGO.

GRENZEN.

Die Grenzen des Wahlbezirks Otjiwarongo sind folgende:

Beginn bei Zwartbooi Drift am Kunene, der Westecke des Wahlbezirks Nr. 3, Grootfontein. Von dort im allgemeinen in südöstlicher Richtung der Grenze des vorerwähnten Wahlbezirks Nr. 3 entlang zu einem Punkte, wo sie auf die Grenze des Wahlbezirks Nr. 2, Gobabis, stößt. Dann im allgemeinen in südlicher Richtung der Grenze des vorerwähnten Wahlbezirks Nr. 2 entlang zu einem Punkt, wo sie auf die Grenze des Wahlbezirks Nr. 6, Okahandja, trifft. Von dort im allgemeinen in südwestlicher Richtung der Grenze des vorerwähnten, im vorstehenden beschriebenen Wahlbezirks Nr. 6 entlang zu einem Punkt, wo sie auf die Grenze des Wahlbezirks Omaruru bei dem Eingeborenen-Reservat Okombahe Nr. 139 im vorerwähnten Distrikt trifft. Dann im allgemeinen in südwestlicher und nordwestlicher Richtung der Grenze des Magistratsdistrikts Omaruru entlang zu einem Punkt, wo sie auf die Grenze des Magistratsdistrikts Outjo trifft. Von dort im allgemeinen in nordwestlicher und östlicher Richtung der Grenze des vorerwähnten, im Ersten Anhang zu Proklamation Nr. 40 von 1920 beschriebenen Distrikts entlang und zurück zum Ausgangspunkt.

Nr. 8: Name des Wahlbezirks — STAMPRIET.

GRENZEN.

Die Grenzen des Wahlbezirks Stampriet sind folgende:

Beginn beim Westbaken von Farm Versailles Nr. 67 im Magistratsdistrikt Rehoboth. Von dort im allgemeinen in östlicher Richtung der Grenze des vorher beschriebenen Wahlbezirks Nr. 2, Gobabis, entlang zum Südostbaken von Farm Nr. 377 im Magistratsdistrikt Gobabis. Dann genau südwärts der Grenze des Magistratsdistrikts Gobabis entlang zu einem Punkte, wo sie auf den Magistratsdistrikt Gibeon trifft. Dann genau südlich der Grenze des vorerwähnten, im Ersten Anhang zu Proklamation Nr. 40 von 1920 beschriebenen Magistratsdistrikts entlang zu einem Punkte, wo sie auf die Grenze des Wahlbezirks Nr. 4, Keetmanshoop, trifft. Von dort aus genau westlich der Grenze des Wahlbezirks Nr. 4 entlang zu einem Punkte, wo sie auf die Grenze von Wahlbezirk Nr. 1, Gibeon, trifft. Dann im allgemeinen in nordwestlicher Richtung der Grenze des vorher beschriebenen Wahlbezirks Nr. 1 entlang zum Südbaken von Farm Munyu Nr. 196. Dann im allgemeinen in nördlicher Richtung den Grenzen folgender Farmen im Magistratsdistrikt Rehoboth entlang und sie mit einschließend:

MUNYU	Nr. 196
AVRO	„ 194
LEKKERWATER	„ 68
KOUS	„ 66

zum Nordostbaken letztgenannter Farm, dem Ausgangspunkt.

Nr. 9: Name des Wahlbezirks — SWAKOPMUND.

GRENZEN.

Die Grenzen des Wahlbezirks Swakopmund sind folgende:

Beginn bei der Mündung des Omaruru-Riviers. Von dort im allgemeinen in nordöstlicher und südöstlicher Richtung der Grenze des im Ersten Anhang zu Proklamation Nr. 40 von 1920 beschriebenen Magistratsdistrikts Swakopmund entlang zum Nordbaken von Farm Davib West Nr. 62. Dann im allgemeinen in östlicher und südlicher Richtung den Grenzen folgender Farmen im Magistratsdistrikt Karibib entlang und sie mit einschließend:

DAVIB WEST	Nr. 62
DAVIB OST	„ 61
AMEIB	„ 60
KRANZBERG	„ 59
ONGUATI	„ 53
KRANZBERG	„ 59
FARM	„ 67
SHETTLER	„ 69

zum Südbaken letztgenannter Farm. Dann im allgemeinen in südlicher Richtung, genau westwärts und im allgemeinen nordwärts der Grenze des im Ersten Anhang zu Proklamation Nr. 40 von 1920 beschriebenen Magistratsdistrikts Swakopmund entlang und zurück zum Ausgangspunkt mit Einschluß des Gebiets Walvis Bay.

Nr. 10: Name des Wahlbezirks — WARMBAD.

GRENZEN.

Die Grenzen des Wahlbezirks Warmbad sind folgende:

Beginn bei dem Zusammenfluß von Fisch- und Orange-Fluß. Von dort im allgemeinen in nordöstlicher Richtung der Grenze des Wahlbezirks Nr. 5, Lüderitzbucht, entlang zu einem Punkte, wo sie auf die Grenze des Wahlbezirks Nr. 4, Keetmanshoop, trifft. Dann im allgemeinen nordöstlich der Grenze des vorher beschriebenen Wahlbezirks Nr. 4 entlang zum Nordostbaken von Farm Rothflur Nr. 76. Dann genau südlich der Grenze des Magistratsdistrikts Aroab entlang zu einem Punkt, wo sie auf die Grenze des Magistratsdistrikts Warmbad trifft. Von dort genau südlich und im allgemeinen westlich der Grenze des vorerwähnten, im Ersten Anhang zu Proklamation Nr. 40 von 1920 beschriebenen Distrikts entlang und zurück zum Ausgangspunkt.

SECOND SCHEDULE,

- MAP 1. Territory of South West Africa, showing Electoral Divisions.
MAP 2. Electoral Division No. 12 "Windhoek Sentraal".
MAP 3. Electoral Division Boundary through Township of Windhoek.

Nr. 11: Name des Wahlbezirks — DISTRIKT WINDHOEK.

GRENZEN.

Die Grenzen des Wahlbezirks Distrikt Windhoek sind folgende:

Beginn bei der Westecke des Magistratsdistrikts Windhoek. Von dort im allgemeinen in nordöstlicher und südöstlicher Richtung der Grenze des Wahlbezirks Nr. 6, Okahandja, entlang zu einem Punkte, wo sie auf die Grenze des Wahlbezirks Nr. 2, Gobabis, trifft. Dann im allgemeinen in südöstlicher Richtung der Grenze des Wahlbezirks Nr. 2 entlang zu einem Punkte, wo sie auf die Grenze des Wahlbezirks Nr. 8, Stampriet, trifft. Dann im allgemeinen in südlicher Richtung der Grenze des Wahlbezirks Nr. 8 entlang zu einem Punkte, wo sie auf die Grenze des Wahlbezirks Nr. 1, Gibeon, trifft. Dann im allgemeinen in südwestlicher Richtung der Grenze des Wahlbezirks Nr. 1 entlang zu einem Punkte, wo sie auf die Grenze des Wahlbezirks Nr. 5, Lüderitzbucht, trifft. Dann im allgemeinen in nördlicher Richtung der Grenze des Wahlbezirks Nr. 5 entlang zu einem Punkte, wo sie auf die Grenze des Wahlbezirks Nr. 9, Swakopmund, trifft. Dann im allgemeinen in nördlicher und nordwestlicher Richtung weiter der Grenze des vorher beschriebenen Wahlbezirks Nr. 9 entlang bis zurück zum Ausgangspunkt. Die Grenzen des im vorstehenden angegebenen Gebiets schließen das Gebiet des im nachstehenden beschriebenen Wahlbezirks Nr. 12, Windhoek-Stadt, nicht mit ein.

Nr. 12: Name des Wahlbezirks — WINDHOEK-STADT.

GRENZEN.

Die Grenzen des Wahlbezirks Windhoek-Stadt sind folgende:

Beginn beim Nordbaken von Farm Ongos Nr. 38 im Magistratsdistrikt Windhoek. Dann im allgemeinen in südöstlicher Richtung den Grenzen folgender Farmen entlang und sie mit einschließend:

ONGOS	Nr. 38
GAMMAMS	„ 36

zum Ostbaken letztgenannter Farm. Dann in östlicher Richtung der Grenze von Teil B von Farm Windhoek-Stadt und Stadtländereien Nr. 31 entlang bis Baken 31. Von dort in südlicher Richtung der Westgrenze des Eisenbahn-Reservats entlang bis Baken 349a, auf der Grenzlinie von Teil A von Farm Windhoek-Stadt und Stadtländereien Nr. 31 (Stadt Windhoek) gelegen. Von dort in nordöstlicher Richtung der Grenze von Teil A entlang bis zu dem Punkte, wo sie die Mittellinie der Bismarckstraße schneidet. Dann südwärts der Mittellinie der Bismarckstraße entlang bis zu einem Punkte, wo sie die Mittellinie der Kaiserstraße schneidet. Dann südlich die Mittellinie der Kaiserstraße weiter entlang zu einem Punkte, wo sie die Mittellinie der Gartenstraße kreuzt. Dann im allgemeinen in östlicher Richtung der Mittellinie der Gartenstraße entlang zu einem Punkte, wo sie die Mittellinie der Kalkstraße kreuzt. Von dort im allgemeinen in nordöstlicher Richtung der Mittellinie der Kalkstraße entlang zu einem Punkt, wo sie die Mittellinie der Leutweinstraße schneidet. Dann in nördlicher Richtung der Mittellinie der Leutweinstraße entlang zu einem Punkte, wo sie die Mittellinie des Sperlingsluster Weges kreuzt. Dann südostwärts der Mittellinie des Sperlingsluster Weges entlang zu einem Punkt, wo sie die Grenzlinie von Teil A von Farm Windhoek-Stadt und Stadtländereien Nr. 31 (Stadt Windhoek) kreuzt. Dann im allgemeinen in südlicher Richtung der Grenze von Teil A entlang zu einem Punkt, wo sie auf die Grenze von Teil B von Farm Windhoek-Stadt und Stadtländereien Nr. 31 trifft. Von dort im allgemeinen in südlicher und nordwestlicher Richtung der Grenze von Teil B entlang zu ihrem Westbaken Nr. 107 Br. Dann im allgemeinen in nördlicher Richtung den Grenzen folgender Farmen entlang und sie mit einschließend:

AUKEIGAS	Nr. 34
FUERSTENWALDE	„ 35
ONGOS	„ 38

bis zum Nordbaken letztgenannter Farm, dem Ausgangspunkt.

TWEDE BYLAE.

- KAART 1. Gebied van Suidwes-Afrika, wat die Kiesafdelings aantoon.
KAART 2. Kiesafdeling No. 12, "Windhoek Sentraal".
KAART 3. Kiesafdelingsgrens deur Stadsgebied van Windhoek.

ZWEITE ANLAGE.

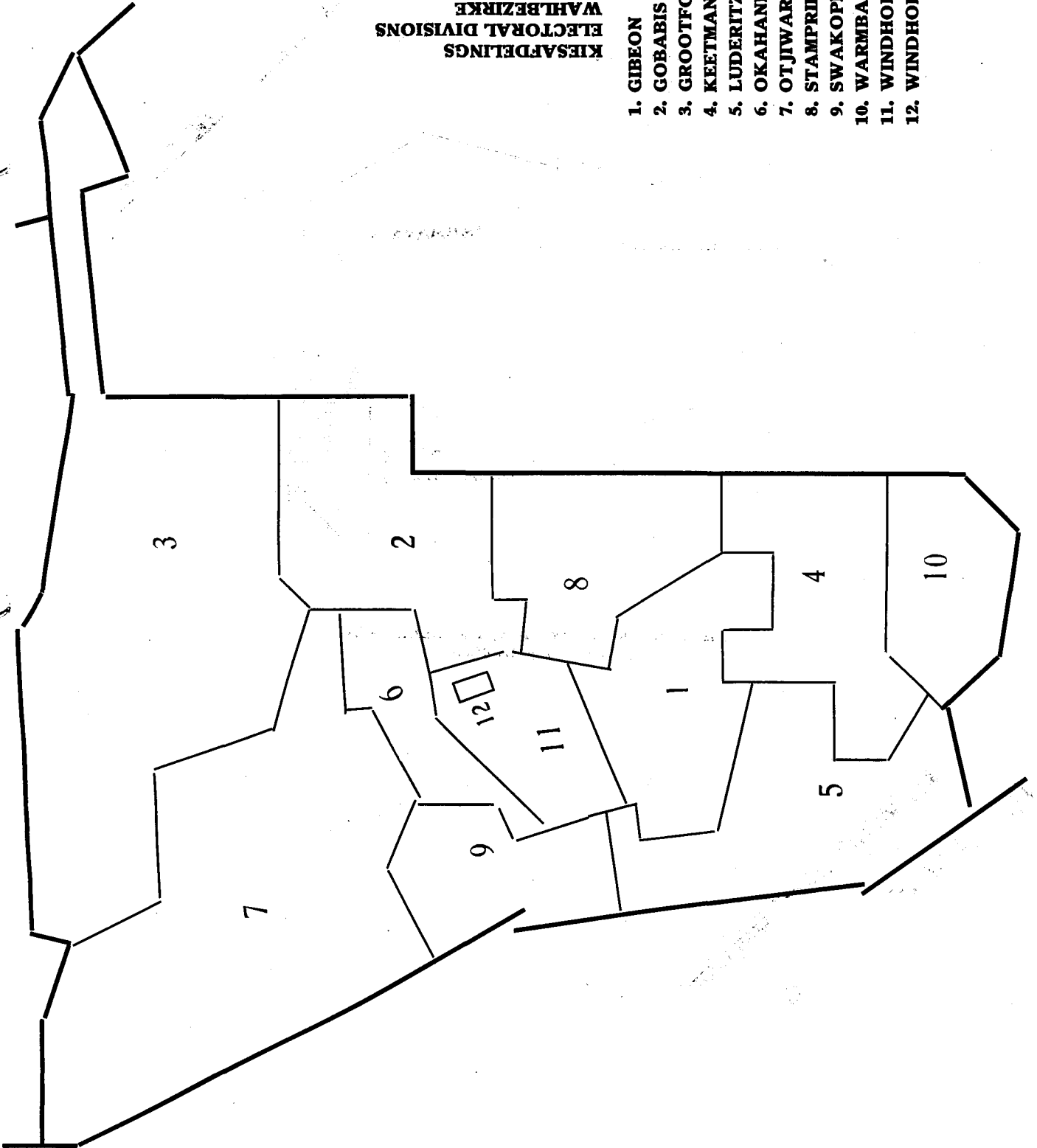
- SKIZZE 1. Gebiet Südwestafrika mit Angabe der Wahlbezirke.
SKIZZE 2. Wahlbezirk Nr. 12 „Windhoek-Stadt“.
SKIZZE 3. Wahlbezirksgrenze durch Windhoek-Stadt.

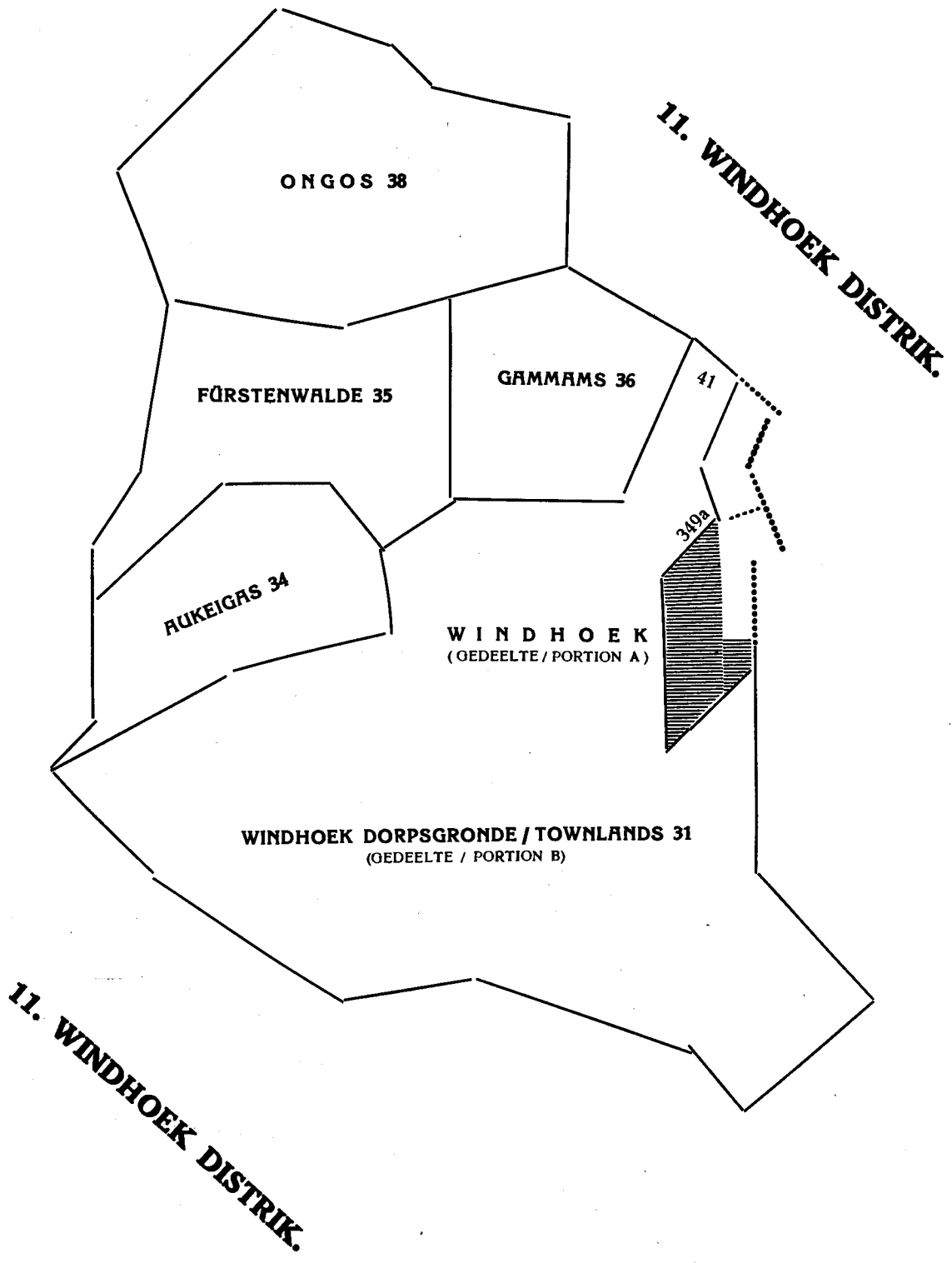
1

KIESAFDELINGS
ELECTORAL DIVISIONS
WAHLBEZIRKE

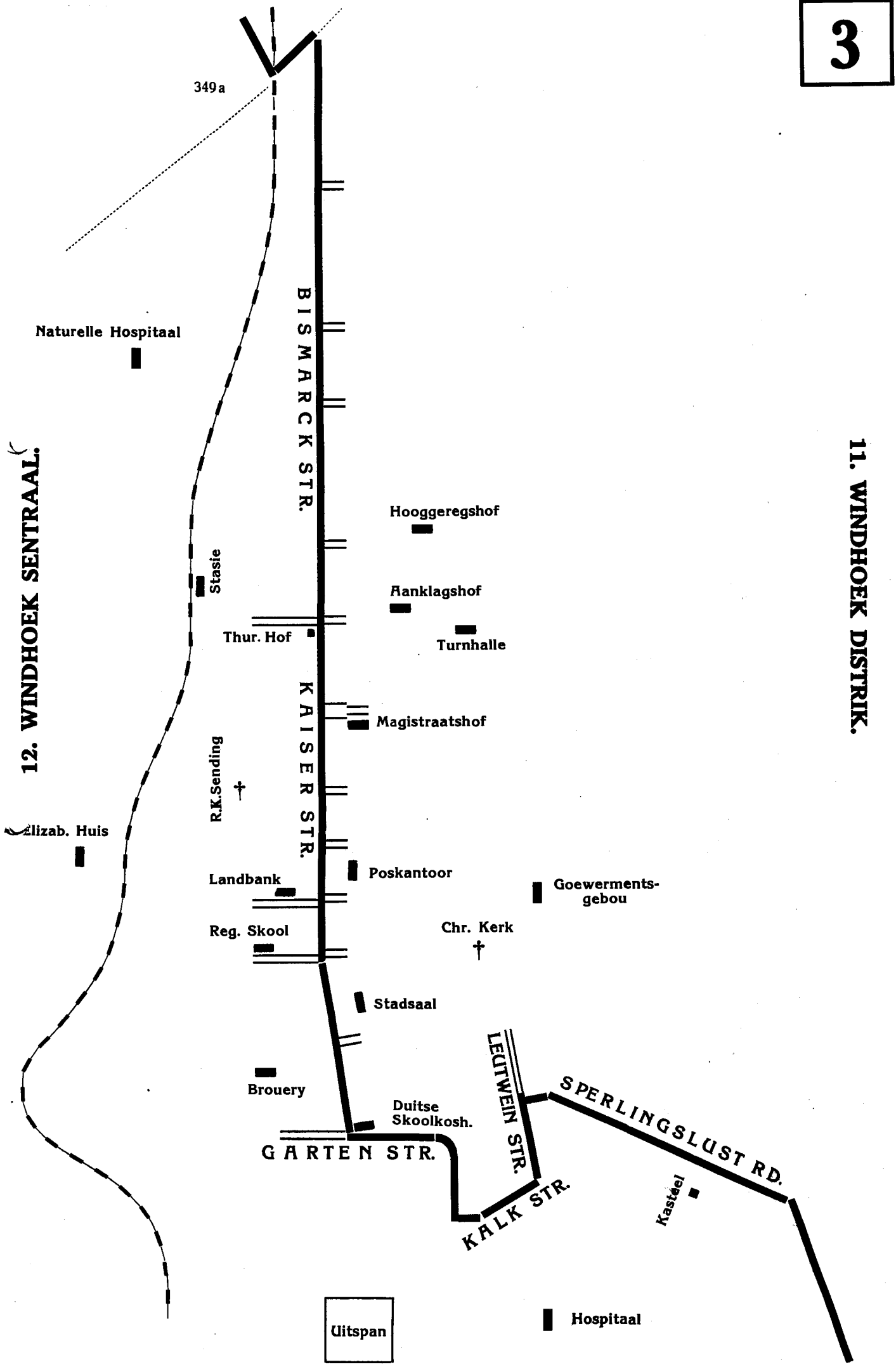
KIESERS
VOTERS
WÄHLER

1. GIBEON	581
2. GOBABIS	658
3. GROOTFONTEIN	591
4. KEETMANSHOOP	679
5. LUDERITZ	584
6. OKAHANDJA	694
7. OTJIWARONGO	678
8. STAMPRIET	595
9. SWAKOPMUND	660
10. WARMBAD	645
11. WINDHOEK DISTRIK	687
12. WINDHOEK SENTRAAL	709
	<hr/>
	7761





3



12. WINDHOEK SENTRAAL.

11. WINDHOEK DISTRIK.

Uitspan

Hospitaal

No. 103.]

[2nd May, 1932.

No. 103.]

[2 Mei 1932.

DIVISION OF ELECTORAL DIVISIONS INTO
POLLING DISTRICTS.

Under and by virtue of the powers vested in me by sub-paragraph (1) of paragraph thirty-six of Part III of the Schedule to the South West Africa Constitution Act, 1925 (No. 42 of 1925), I do hereby enjoin and direct that the several electoral divisions of the Territory as delimited by the Commissioners appointed under sub-section (1) of section six of the South West Africa Constitution Act, 1925, Further Amendment Act, 1931 (No. 38 of 1931), and published in Government Notice No. 102 bearing date the second day of May, 1932, shall be divided into the polling districts defined in the Schedule attached hereto.

Dated at Windhoek this second day of May, 1932.

A. J. WERTH,
Administrator.

SCHEDULE.

1. ELECTORAL DIVISION OF GIBEON.

Polling District No. 34 (Polling Station Maltahohe) commencing at the north-western beacon of the farm Tsumis No. 147, Magisterial District of Rehoboth, thence generally southwards along the western boundary of the said farm to its south-western beacon, thence southwards in a straight line to the north-western beacon of the farm Kreyrivier No. 158, thence continuing in the same general direction along the boundaries of and excluding the farms in the Magisterial District of Rehoboth:

Kreyrivier	No. 158
Fahlhuk	" 159
Farm	" 160

to the south-eastern beacon of the lastmentioned farm, situate on the boundary of the Magisterial District of Maltahohe, thence generally southwards along the boundary of the Magisterial District of Maltahohe as described in the First Schedule to Proclamation No. 40 of 1920 to a point where it connects with the boundary of the Electoral Division of Gibeon, thence generally westwards, northwards and north-eastwards along the boundary of the Electoral Division of Gibeon as described in Government Notice No. 102 of 1932 to the north-western beacon of the farm Tsumis No. 147 being the point of beginning.

Polling District No. 35 (Polling Station Kub) bounded as follows:—

Commencing at the north-western beacon of the farm Tsumis No. 147, Magisterial District of Rehoboth, situate on the boundary of the Electoral Division of Gibeon, thence generally eastwards, southwards and eastwards along the boundary of the Electoral Division of Gibeon as described in Government Notice No. 102 of 1932 to the north-eastern beacon of the farm Twilight No. 113, thence generally south-westwards along the boundaries of and including the farms in the Magisterial District of Gibeon:

Twilight	No. 113
Argentine	" 39
Urrub	" 107
Kubmaams	" 105
Zamnarib Ost	" 10
Zamnarib West	" 11
Hoachab	" 14
Nababis	" 16

to the south-western beacon of the lastmentioned farm, situate on the boundary of Polling District No. 34, thence generally northwards along the boundary of Polling District No. 34 herein previously described to the north-western beacon of the farm Tsumis No. 147 being the point of beginning.

Polling District No. 36 (Polling Station Mariental) bounded as follows:—

Commencing at the south-western beacon of the farm Nababis No. 16, Magisterial District of Gibeon, situate on the boundary of Polling District No. 35, thence generally north-eastwards along the boundary of Polling District No. 35 herein previously described to a point where it connects with the boundary of the Electoral Division of Gibeon, thence generally south-eastwards along the boundary of the Electoral Division of Gibeon as described in Government Notice No. 102 of 1932 to the south-eastern beacon of the farm The Dunes No. 206, thence generally westwards and northwards along the boundaries of and including the farms in the Magisterial District of Gibeon:

VERDELING VAN KIESAFDELINGS IN STEMWYKE.

Uit hoofde van en kragtens die bevoegdheid my verleen by onderparagraaf (1) van paragraaf ses-en-dertig van Deel III van die "Bijlage" tot "De Zuidwest-Afrika Konstitutie Wet 1925" (No. 42 van 1925) beveel en gelas ek hierby dat die verskillende kiesafdelings van die Gebied, soos gedefinieer deur die Kommissielede benoem kragtens onder-artikel (1) van artikel ses van die Suidwes-Afrika Konstitusie Wet, 1925, Verder Wysigingswet 1931 (No. 38 van 1931), en gepubliseer in Goewermentskennisgewing No. 102 gedagteken twee Mei 1932, in die stemwyke, soos in die hier aangehegte Bylae bepaal, verdeel word.

Gedagteken te Windhoek hierdie tweede dag van Mei 1932.

A. J. WERTH,
Administrateur.

BYLAE.

1. KIESAFDELING GIBEON.

Stemwyk No. 34 (Stemplek Maltahöhe): vanaf die noord-westelike baken van die plaas Tsumis No. 147 in die magistraatsdistrik Rehoboth algemeen suidwaarts langs die westelike grens van genoemde plaas na sy suidwestelike baken vandaar suidwaarts in 'n reguit lyn na die noordwestelike baken van die plaas Kreyrivier No. 158, vandaar verder in dieselfde algemene rigting langs die grense van en uitsluitende volgende plase in die magistraatsdistrik Rehoboth:

Kreyrivier	No. 158
Fahlhuk	" 159
Plaas	" 160

na die suidoostelike baken van laasgenoemde plaas, geleë op die grens van die magistraatsdistrik Maltahöhe. Darvandaan algemeen suidwaarts langs die grens van die magistraatsdistrik Maltahöhe, soos omskrywe in die Eerste Bylae van Proklamasie No. 40 van 1920, na 'n punt waar dit by die grens van die Kiesafdeling Gibeon aansluit. Darvandaan algemeen weswaarts, noordwaarts en noordooswaarts langs die grens van die Kiesafdeling Gibeon, soos omskrywe in Goewermentskennisgewing No. 102 van 1932 na die noordwestelike baken van die plaas Tsumis No. 147, d.w.s. die beginpunt.

Die grense van stemwyk No. 35 (Stemplek Kub) is as volg:

Vanaf die noordwestelike baken van die plaas Tsumis No. 147, in die magistraatsdistrik Rehoboth, wat geleë is op die grens van die Kiesafdeling Gibeon, algemeen ooswaarts, suidwaarts en ooswaarts langs die grens van die Kiesafdeling Gibeon, soos omskrywe in Goewermentskennisgewing No. 102 van 1932, na die noordoostelike baken van die plaas Twilight No. 113, vandaar algemeen suidweswaarts langs die grense van en insluitende die volgende plase in die magistraatsdistrik Gibeon:

Twilight	No. 113
Argentine	" 39
Urrub	" 107
Kubmaams	" 105
Zamnarib Ost	" 10
Zamnarib West	" 11
Hoachab	" 14
Nababis	" 16

na die suidwestelike baken van laasgenoemde plaas wat geleë is op die grens van Stemwyk No. 34. Darvandaan algemeen noordwaarts langs die grens van Stemwyk No. 34, wat hierin reeds omskrywe is, na die noordwestelike baken van die plaas Tsumis No. 147, d.w.s. die beginpunt.

Die grense van Stemwyk No. 36 (Stemplek Mariental) is as volg:

Vanaf die suidwestelike baken van die plaas Nababis No. 16, in die magistraatsdistrik Gibeon, wat geleë is op die grens van Stemwyk No. 35, algemeen noordooswaarts langs die grens van Stemwyk No. 35, wat hierin reeds omskrywe is, na 'n punt waar dit by die grens van die Kiesafdeling Gibeon aansluit. Darvandaan algemeen suidooswaarts langs die grens van die Kiesafdeling Gibeon, soos omskrywe in Goewermentskennisgewing No. 102 van 1932, na die suidoostelike baken van die plaas The Dunes No. 206. Darvandaan algemeen weswaarts en noordwaarts langs die grense van en insluitende die volgende plase in die magistraatsdistrik Gibeon:

The Dunes	No. 206
Schonwalde	" 82
Tugela	" 212
Kalkpan	" 87
Orab	" 88
Kosis	" 93
Dickdorn	" 98
Satansplatz	" 26
Voigtsgrund	" 24
Klein Garis	" 23
Adams Rust	" 17

The Dunes	No. 206
Schonwalde	" 82
Tugela	" 212
Kalkpan	" 87
Orab	" 88
Kosis	" 93
Dickdorn	" 98
Satansplatz	" 26
Voigtsgrund	" 24
Klein Garis	" 23
Adams Rust	" 17

to the south-western beacon of the farm Nababis No. 16 being the point of beginning.

Polling District No. 37 (Polling Station Gibeon) bounded as follows:—

Commencing at the north-eastern beacon of the farm Uibis No. 34, Magisterial District of Gibeon, situate on the boundary of Polling District No. 36, thence generally eastwards along the boundary of Polling District No. 36 herein previously described to the north-eastern beacon of the farm Nunniboom No. 216, thence generally southwards and south-westwards along the boundaries of and including the farms in the Magisterial District of Gibeon:

Nunniboom	No. 216
Glencoe	" 78
Noronaub	" 71
Korra Korrabes	" 72
Kameelhaar	" 73
Gründorner Fläche	" 242
Koherab	" 56
Akam	" 55
Gelwater	" 58
Achterfontein	" 59
Aneis	" 52
Eidsamub	" 51

Nunniboom	No. 216
Glencoe	" 78
Noronaub	" 71
Korra Korrabes	" 72
Kameelhaar	" 73
Gründorner Fläche	" 242
Koherab	" 56
Akam	" 55
Gelwater	" 58
Achterfontein	" 59
Aneis	" 52
Eidsamub	" 51

to the south-western beacon of the lastmentioned farm, situate on the boundary of Polling District No. 34, thence generally northwards along the boundary of Polling District No. 34 as herein previously described to the north-eastern beacon of the farm Uibis No. 34 being the point of beginning.

Polling District No. 38 (Polling Station Gross Daberas) bounded as follows:—

Commencing at the south-western beacon of the farm Achterfontein No. 60, Magisterial District of Gibeon, situate on the boundary of Polling District No. 37, thence generally north-eastwards and northwards along the boundary of Polling District No. 37 to a point where it connects with the boundary of Polling District No. 36, thence generally eastwards along the boundary of Polling District No. 36 all herein previously described to a point where it connects with the boundary of the Electoral Division of Gibeon, thence generally southwards, south-westwards and north-westwards along the boundary of the Electoral Division of Gibeon as described in Government Notice No. 102 of 1932, to the south-western beacon of the farm Achterfontein No. 60 being the point of beginning.

na die suidwestelike baken van die plaas Nababis No. 16, d.w.s. die beginpunt.

Die grense van Stewwyk No. 37 (Stemplek Gibeon) is as volg:

Vanaf die noordoostelike baken van die plaas Uibis No. 34, in die magistraatsdistrik Gibeon, wat geleë is op die grens van Stewwyk No. 36, algemeen ooswaarts langs die grens van Stewwyk No. 36, wat hierin reeds omskrywe is, na die noordoostelike baken van die plaas Nunniboom No. 216. Daarvandaan algemeen suidwaarts en suidweswaarts langs die grense van en insluitende die volgende plase in die magistraatsdistrik Gibeon:

na die suidwestelike baken van laasgenoemde plaas, wat geleë is op die grens van Stewwyk No. 34. Daarvandaan algemeen noordwaarts langs die grens van Stewwyk No. 34, soos reeds hierin omskrywe, na die noordoostelike baken van die plaas Uibis No. 34, d.w.s. die beginpunt.

Die grense van Stewwyk No. 38 (Stemplek Gross Daberas) is as volg:

Vanaf die suidwestelike baken van die plaas Achterfontein No. 60 in die magistraatsdistrik Gibeon, wat geleë is op die grens van Stewwyk No. 37, algemeen noordooswaarts en noordwaarts langs die grens van Stewwyk No. 37 na 'n punt waar dit by die grens van Stewwyk No. 36 aansluit. Daarvandaan algemeen ooswaarts langs die grens van Stewwyk No. 36, wat reeds hierin omskrywe is na 'n punt, waar dit by die grens van die Kiesafdeling Gibeon aansluit. Daarvandaan algemeen suidwaarts, suidweswaarts en noordweswaarts langs die grens van die Kiesafdeling Gibeon, soos omskrywe in Goewermentskennisgewing No. 102 van 1932, na die suidwestelike baken van die plaas Achterfontein No. 60, d.w.s. die beginpunt.

2. ELECTORAL DIVISION OF GOBABIS.

Polling District No. 17 (Polling Station Steinhausen) bounded as follows:—

Commencing at the north-western beacon of the farm Otjisororindi No. 210, Magisterial District of Gobabis, situate on the boundary of the Electoral Division of Gobabis, thence generally northwards due eastwards, southwards and westwards along the boundary of the Electoral Division of Gobabis as described in Government Notice No. 102 of 1932 to a point where it connects with the boundary of Farm No. 521, thence due northwards and generally south-westwards along the boundaries of but excluding the farms in the Magisterial District of Gobabis:

Farm	No. 521
Farm	" 447
Farm	" 439
Farm	" 438
Farm	" 434
Farm	" 433
Farm	" 432
Farm	" 431
Farm	" 430
Farm	" 429
Farm	" 420
Bainesii	" 419

2. KIESAFDELING GOBABIS.

Die grense van Stewwyk No. 17 (Stemplek Steinhausen) is as volg:

Vanaf die noordwestelike baken van die plaas Otjisororindi No. 210 in die magistraatsdistrik Gobabis, geleë op die grens van die Kiesafdeling Gobabis, algemeen noordwaarts pal ooswaarts, suidwaarts en weswaarts langs die grens van die Kiesafdeling Gobabis, soos omskrywe in Goewermentskennisgewing No. 102 van 1932, na 'n punt waar dit by die grens van Plaas No. 521 aansluit. Daarvandaan pal noordwaarts en algemeen suidweswaarts langs die grense van maar insluitende die volgende plase in die magistraatsdistrik Gobabis:

Plaas	No. 521
Plaas	" 447
Plaas	" 439
Plaas	" 438
Plaas	" 434
Plaas	" 433
Plaas	" 432
Plaas	" 431
Plaas	" 430
Plaas	" 429
Plaas	" 420
Bainesii	" 419

Harnas	No. 418
Grea.rex	" 417
S.olshoek	" 416
Hekel	" 415
Haring	" 414
Owingi	" 246
Ondorohaka	" 245
Schweinsberg Ovikango	" 184
Kehoro	" 185
Farm	" 186
Farm	" 146
Ongava Onuea	" 147
Herzwolde	" 148
Spandau	" 149
Ormonde	" 141
Farm	" 125
Farm	" 135
Omatewa North	" 126
Osombahe North	" 127
Kl. Otjihoa	" 128
De Hoop North	" 129

Harnas	No. 418
Grea.rex	" 417
S.olshoek	" 416
Hekel	" 415
Haring	" 414
Owingi	" 246
Ondorohaka	" 245
Schweinsberg Ovikango	" 184
Kehoro	" 185
Plaas	" 186
Plaas	" 146
Ongava Onuea	" 147
Herzwolde	" 148
Spandau	" 149
Ormonde	" 141
Plaas	" 125
Plaas	" 135
Omatewa North	" 126
Osombahe North	" 127
Kl. Otjihoa	" 128
De Hoop North	" 129

to the north-western beacon of the lastmentioned farm, situate on the boundary of the Magisterial District of Gobabis, thence generally northwards along the boundary of the Magisterial District of Gobabis as described in the First Schedule to Proclamation No. 40 of 1920 to the north-western beacon of the farm Otjisororindi No. 210 being the point of beginning.

Polling District No. 18 (Polling Station Seeis) bounded as follows:—

Commencing at the southern beacon of the farm Bitterwater No. 109, Magisterial District of Windhoek, situate on the boundary of the Electoral Division of Gobabis, thence generally north-westwards and north-eastwards along the boundary of the Electoral Division of Gobabis as described in Government Notice No. 102 of 1932 to the north-western beacon of the farm Otjisororindi No. 210, Magisterial District of Gobabis, situate on the boundary of the Magisterial District of Windhoek, thence generally southwards along the boundary of the Magisterial District of Windhoek as described in the First Schedule to Proclamation No. 40 of 1920 to the south-eastern beacon of the farm Loraine No. 229, thence generally westwards along the boundaries of and including the farms in the Magisterial District of Windhoek:

Loraine	No. 229
Constance	" 230
Helene	" 231
Kafferus	" 297
Aida	" 296
Peperkorrel	" 294
Kleeforte Ost	" 111
Kleeforte	" 110
Bitterwater	" 109

to the southern beacon of the lastmentioned farm being the point of beginning.

Polling District No. 19 (Polling Station Gobabis) bounded as follows:—

Commencing at the north-western beacon of the farm De Hoop North No. 129, Magisterial District of Gobabis, situate on the boundary of Polling District No. 17, thence generally north-eastwards and due southwards along the boundary of Polling District No. 17 herein previously described to a point where it connects with the boundary of the Electoral Division of Gobabis, thence due southwards and generally westwards along the boundary of the Electoral Division of Gobabis as described in Government Notice No. 102 of 1932 to a point where it connects with the boundary of the Magisterial District of Gobabis, thence generally northwards along the boundary of the Magisterial District of Gobabis as described in the First Schedule to Proclamation No. 40 of 1920 to the north-western beacon of the farm De Hoop North No. 129 being the point of beginning.

Polling District No. 20 (Polling Station Springboklaagte) bounded as follows:—

Commencing at the western beacon of the farm Mountain View No. 107, Magisterial District of Windhoek, situate on the boundary of Polling District No. 18, thence generally eastwards along the boundary of Polling District No. 18, herein previously described, to a point where it connects with the boundary of the Magisterial District of Windhoek, thence generally southwards and north-westwards along the boundary of the Magisterial District of Windhoek as described in the First Schedule to Proclamation No. 40 of 1920 to the southern beacon of the farm Rooiwater Sud No. 274, situate on the boundary of the Electoral Division of Gobabis, thence

na die noordwestelike baken van laasgenoemde plaas, wat geleë is op die grens van die magistraatsdistrik Gobabis. Daarvandaan algemeen noordwaarts langs die grens van die magistraatsdistrik Gobabis, soos omskrywe in die Eerste Bylae van Proklamasie No. 40 van 1920, na die noordwestelike baken van die plaas Otjisororindi No. 210, d.w.s. die beginpunt.

Die grense van Stewyk No. 18 (Stemplek Seeis) is as volg:

Vanaf die suidelike baken van die plaas Bitterwater No. 109 in die magistraatsdistrik Windhoek, wat geleë is op die grens van die Kiesafdeling Gobabis, algemeen noordweswaarts en noordooswaarts langs die grens van die Kiesafdeling Gobabis, soos omskrywe in Goewermentskennisgewing No. 102 van 1932, na die noordwestelike baken van die plaas Otjisororindi No. 210 in die magistraatsdistrik Gobabis, wat geleë is op die grens van die magistraatsdistrik Windhoek. Daarvandaan algemeen suidwaarts langs die grens van die magistraatsdistrik Windhoek, soos omskrywe in die Eerste Bylae van Proklamasie No. 40 van 1920, na die suidoostelike baken van die plaas Loraine No. 229. Daarvandaan algemeen weswaarts langs die grense van en insluitende die volgende plase in die magistraatsdistrik Windhoek:

Loraine	No. 229
Constance	" 230
Helene	" 231
Kafferus	" 297
Aida	" 296
Peperkorrel	" 294
Kleeforte Ost	" 111
Kleeforte	" 110
Bitterwater	" 109

na die suidelike baken van laasgenoemde plaas, d.w.s. die beginpunt.

Die grense van Stewyk No. 19 (Stemplek Gobabis) is as volg:

Vanaf die noordwestelike baken van die plaas De Hoop North No. 129 in die magistraatsdistrik Gobabis, wat geleë is op die grens van Stewyk No. 17, algemeen noordooswaarts en pal suidwaarts langs die grens van Stewyk No. 17, wat reeds hierin omskrywe is, na 'n punt, waar dit aansluit by die grens van die Kiesafdeling Gobabis. Daarvandaan pal suidwaarts en algemeen weswaarts langs die grens van die Kiesafdeling Gobabis, soos omskrywe in Goewermentskennisgewing No. 102 van 1932, na 'n punt, waar dit by die grens van die magistraatsdistrik Gobabis aansluit. Daarvandaan algemeen noordwaarts langs die grens van die magistraatsdistrik Gobabis, soos omskrywe in die Eerste Bylae van Proklamasie No. 40 van 1920, na die noordwestelike baken van die plaas De Hoop North No. 129, d.w.s. die beginpunt.

Die grense van Stewyk No. 20 (Stemplek Springboklaagte) is as volg:

Vanaf die westelike baken van die plaas Mountain View No. 107 in die magistraatsdistrik Windhoek, wat geleë is op die grens van Stewyk No. 18, algemeen ooswaarts langs die grens van Stewyk No. 18, wat reeds hierin omskrywe is, na 'n punt waar dit by die grens van die magistraatsdistrik Windhoek aansluit. Daarvandaan algemeen suidwaarts en noordweswaarts langs die grens van die magistraatsdistrik Windhoek, soos omskrywe in die Eerste Bylae van Proklamasie No. 40 van 1920, na die suidelike baken van die plaas Rooiwater Sud No. 274, wat op die grens van die

generally south-westwards and northwards along the boundary of the Electoral Division of Gobabis as described in Government Notice No. 102 of 1932 to the western beacon of the farm Mountain View No. 107 being the point of beginning.

3. ELECTORAL DIVISION OF GROOTFONTEIN.

Polling District No. 1 (Polling Station Ondonga) comprises the Magisterial District of Ovamboland bounded as described in the First Schedule to Proclamation No. 40 of 1920.

Polling District No. 2 (Polling Station Tsumeb) bounded as follows:—

Commencing at the south-eastern corner of the Magisterial District of Ovamboland, thence in a straight line due south to a point where it intersects the centre line of the Omuramba Ovambo, thence generally eastwards along the centre line of the Omuramba Ovambo to a point where it intersects the western boundary of the farm Tsintsabis No. 298, thence generally eastwards continuing along the boundaries of and including the farms in the Magisterial District of Grootfontein:

Tsintsabis	No. 298
Gorooab West	" 295
Gorooab East	" 294
Tsutsab	" 293
Choantsas	" 292

to the south-eastern beacon of the lastmentioned farm, thence generally southwards and westwards continuing along the boundaries of but excluding the farms in the Magisterial District of Grootfontein:

Duwib	No. 289
Auuns West	" 288
Kayas	" 286
Vogelsang	" 284
Aris	" 283
Aregoaas	" 282
Durban	" 718
Dundee	" 715
Duluth	" 714
Dublin	" 704
Dover	" 701
Farm	" 700
Deal	" 698
Cork	" 696
Colombo	" 694
Aarhus	" 659
Aalborg	" 430
Abo	" 658
Adelaide	" 661
Algier	" 663
Farm	" 665
Calcutta	" 679
Farm	" 681
Farm	" 682
Farm	" 533
Farm	" 531
Toggenburg	" 591
Toggenburg West	" 741
Irvington	" 744
Uitsab	" 654
Harasib	" 317
Portion of Blok	" 648
Keilberg	" 743
Portion of Blok	" 649
Danevis Nord	" 48
Walroda	" 546
Farm	" 475
Farm	" 463
Farm	" 455
Farm	" 456
Farm	" 454
Farm	" 453
Farm	" 452
Farm	" 450
Farm	" 449
Farm	" 448
Farm	" 447
Farm	" 436
Farm	" 435
Farm	" 433
Farm	" 418
Farm	" 417

to the north-western beacon of the lastmentioned farm, situate on the boundary of the Electoral Division of Grootfontein, thence generally north-westwards and northwards along the boundary of the Electoral Division of Grootfontein as de-

Kiesafdeling Gobabis geleë is. Daarvandaan algemeen suid-weswaarts en noordwaarts langs die grens van die Kiesafdeling Gobabis, soos omskrywe in Goewermentskennisgewing No. 102 van 1932, na die westelike baken van die plaas Mountain View No. 107, d.w.s. die beginpunt.

3. KIESAFDELING GROOTFONTEIN.

Stemwyk No. 1 (Stemplek Ondonga) bestaan uit die magistraatsdistrik Ovamboland, waarvan die grense omskrywe is in die Eerste Bylae van Proklamasie No. 40 van 1920.

Die grense van Stemwyk No. 2 (Stemplek Tsumeb) is as volg:

Vanaf die suidoostelike hoek van die magistraatsdistrik Ovamboland in 'n reguit lyn pal suid na 'n punt waar dit die middellyn van die Omuramba Ovambo sny. Daarvandaan algemeen ooswaarts langs die middellyn van die Omuramba Ovambo na 'n punt, waar dit die westelike grens van die plaas Tsintsabis No. 298 sny. Daarvandaan algemeen ooswaarts verder langs die grense van en insluitende die volgende plase in die magistraatsdistrik Grootfontein:

Tsintsabis	No. 298
Gorooab West	" 295
Gorooab East	" 294
Tsutsab	" 293
Choantsas	" 292

na die suidoostelike baken van laasgenoemde plaas. Daarvandaan algemeen suidwaarts en weswaarts verder langs die grense van die volgende plase in die magistraatsdistrik Grootfontein:

Duwib	No. 289
Auuns West	" 288
Kayas	" 286
Vogelsang	" 284
Aris	" 283
Aregoaas	" 282
Durban	" 718
Dundee	" 715
Duluth	" 714
Dublin	" 704
Dover	" 701
Plaas	" 700
Deal	" 698
Cork	" 696
Colombo	" 694
Aarhus	" 659
Aalborg	" 430
Abo	" 658
Adelaide	" 661
Algier	" 663
Plaas	" 665
Calcutta	" 679
Plaas	" 681
Plaas	" 682
Plaas	" 533
Plaas	" 531
Toggenburg	" 591
Toggenburg West	" 741
Irvington	" 744
Uitsab	" 654
Harasib	" 317
Deel van Blok	" 648
Keilberg	" 743
Deel van Blok	" 649
Danevis Nord	" 48
Walroda	" 546
Plaas	" 475
Plaas	" 463
Plaas	" 455
Plaas	" 456
Plaas	" 454
Plaas	" 453
Plaas	" 452
Plaas	" 450
Plaas	" 449
Plaas	" 448
Plaas	" 447
Plaas	" 436
Plaas	" 435
Plaas	" 433
Plaas	" 418
Plaas	" 417

na die noordwestelike baken van laasgenoemde plaas, wat geleë is op die grens van die Kiesafdeling Grootfontein, Daarvandaan algemeen noordweswaarts en noordwaarts langs die grens van die Kiesafdeling Grootfontein, soos omskrywe

scribed in Government Notice No. 102 of 1932 to a point where it connects with the boundary of Polling District No. 1 herein previously described, thence continuing due eastwards along the boundary of Polling District No. 1 to the point of beginning.

Polling District No. 3 (Polling Station Grootfontein) bounded as follows:—

Commencing at the northern beacon of the farm Toggenburg West No. 741, situate on the boundary of Polling District No. 2, thence generally northwards, eastwards and north-westwards along the boundary of Polling District No. 2 to a point where it connects with the boundary of Polling District No. 1, thence northwards along the boundary of Polling District No. 1 all as herein previously described to a point where the boundary of Polling District No. 1 connects with the boundary of the Electoral Division of Grootfontein, thence generally eastwards, westwards, southwards and westwards along the boundary of the Electoral Division of Grootfontein as described in Government Notice No. 102 of 1932 to a point where it intersects the centre line of the Omuramba Omatako, thence generally north-eastwards along the centre line of the Omuramba Omatako to a point where it intersects the western boundary of the farm Ovisume No. 189, thence generally north-westwards along the boundaries of and including the farms in the Magisterial District of Grootfontein:

Ovisume	No. 189
Bornholm	" 188
Barbarossahof	" 182
Schonau	" 181
Schwarzfelde	" 180
Farm	" 179
Okamahundju West	" 178
Amalienhof	" 177
Okambongora	" 592
Farm	" 747
Maleager	" 366
Farm	" 30
Friedland	" 15
Farm	" 16
Farm	" 594
Farm	" 17
Farm	" 18
Hoba West	" 322
Hoba Ost	" 13
Toggenburg	" 591

to the northern beacon of the farm Toggenburg West No. 741, situate on the boundary of the penultimate farm being the point of beginning.

Polling District No. 4 (Polling Station Kombat) bounded as follows:—

Commencing at the east corner beacon of the farm Danevis Nord No. 48, situate on the boundary of Polling District No. 2, thence generally eastwards along the boundary of Polling District No. 2 to a point where it connects with the boundary of Polling District No. 3, thence generally southwards along the boundary of Polling District No. 3 all as herein previously described to a point where it connects with the boundary of the Electoral Division of Grootfontein, thence generally westwards along the boundary of the Electoral Division of Grootfontein as described in Government Notice No. 102 of 1932 to the southern beacon of Farm No. 112, thence generally northwards along the boundaries of but excluding the farms in the Magisterial District of Grootfontein:

Farm	No. 112
Farm	" 133
Farm	" 134
Farm	" 130
Farm	" 129
Farm	" 124
Farm	" 139
Farm	" 140
Nuchomis	" 335
Farm	" 488
Farm	" 494
Okorusu	" 499
Otjikururume	" 502
Farm	" 506
Eisenberg	" 509
Farm	" 524
Farm	" 542
Portion of Blok	" 649
Farm	" 585
Farm	" 586
Khorab Ost	" 328
Danevis Sud	" 49
Danevis Nord	" 48

to the east corner beacon of the lastmentioned farm being the point of beginning.

in Goewermentskennisgewing No. 102 van 1932, na 'n punt waar dit aansluit by die grens van Stemwyk No. 1, wat reeds hierin omskrywe is. Daarvandaan verder pal ooswaarts langs die grens van Stemwyk No. 1 na die beginpunt.

Die grense van Stemwyk No. 3 (Stemplek Grootfontein) is as volg:

Vanaf die noordelike baken van die plaas Toggenburg West No. 741, wat op die grens van Stemwyk No. 2 geleë is, algemeen noordwaarts, ooswaarts en noordweswaarts langs die grens van Stemwyk No. 2 na 'n punt waar dit by die grens van Stemwyk No. 1 aansluit. Daarvandaan noordwaarts langs die grens van Stemwyk No. 1, soos reeds hierin omskrywe, na 'n punt waar die grens van Stemwyk No. 1 by die grens van die Kiesafdeling van Grootfontein aansluit. Daarvandaan algemeen ooswaarts, weswaarts, suidwaarts en weswaarts langs die grens van die Kiesafdeling Grootfontein, soos omskrywe in Goewermentskennisgewing No. 102 van 1932, na 'n punt waar dit die middellyn van die Omuramba Omatako sny. Daarvandaan algemeen noordooswaarts langs die middellyn van die Omuramba Omatako na 'n punt waar dit die westelike grens van die plaas Ovisume No. 189 sny. Daarvandaan algemeen noordweswaarts langs die grense van en insluitende die volgende plase in die magistraatsdistrik Grootfontein:

Ovisume	No. 189
Bornholm	" 188
Barbarossahof	" 182
Schonau	" 181
Schwarzfelde	" 180
Plaas	" 179
Okamahundju West	" 178
Amalienhof	" 177
Okambongora	" 592
Plaas	" 747
Maleager	" 366
Plaas	" 30
Friedland	" 15
Plaas	" 16
Plaas	" 594
Plaas	" 17
Plaas	" 18
Hoba West	" 322
Hoba Ost	" 13
Toggenburg	" 591

na die noordelike baken van die plaas Toggenburg West No. 741, wat op die grense van die voorlaaste plaas geleë is, d.w.s. die beginpunt.

Die grense van Stemwyk No. 4 (Stemplek Kombat) is as volg:

Vanaf die oostelike hoekbaken van die plaas Danevis Nord No. 48, wat op die grens van Stemwyk No. 2 geleë is, algemeen ooswaarts langs die grens van Stemwyk No. 2 na 'n punt waar dit aansluit by die grens van Stemwyk No. 3. Daarvandaan algemeen suidwaarts langs die grens van Stemwyk No. 3, soos reeds hierin omskrywe, na 'n punt waar dit aansluit by die grens van die Kiesafdeling Grootfontein. Daarvandaan algemeen weswaarts langs die grens van die Kiesafdeling Grootfontein, soos omskrywe in Goewermentskennisgewing No. 102 van 1932, na die suidelike baken van Plaas No. 112. Daarvandaan algemeen noordwaarts langs die grense van, maar uitsluitende die volgende plase in die magistraatsdistrik Grootfontein:

Plaas	No. 112
Plaas	" 133
Plaas	" 134
Plaas	" 130
Plaas	" 129
Plaas	" 124
Plaas	" 139
Plaas	" 140
Nuchomis	" 335
Plaas	" 488
Plaas	" 494
Okorusu	" 499
Otjikururume	" 502
Plaas	" 506
Eisenberg	" 509
Plaas	" 524
Plaas	" 542
Deel van Blok	" 649
Plaas	" 585
Plaas	" 586
Khorab Ost	" 328
Danevis Sud	" 49
Danevis Nord	" 48

na die oostelike hoekbaken van laasgenoemde plaas, d.w.s. die beginpunt.

Polling District No. 5 (Polling Station Otavi) bounded as follows:—

Commencing at the north-western beacon of Farm No. 417, situate on the boundary of Polling District No. 2, thence generally north-eastwards and south-eastwards along the boundary of Polling District No. 2 to a point where it connects with the boundary of Polling District No. 4, thence southwards along the boundary of Polling District No. 4 all as herein previously described to a point where it connects with the boundary of the Electoral Division of Grootfontein, thence generally north-westwards along the boundary of the Electoral Division of Grootfontein as described in Government Notice No. 102 of 1932 to the north-western beacon of Farm No. 417 being the point of beginning.

4. ELECTORAL DIVISION OF KEETMANSHOOP.

Polling District No. 44 (Polling Station Langvlei) bounded as follows:—

Commencing at the north-west beacon of the farm Daweb Nord No. 140, Magisterial District Keetmanshoop, situate on the boundary of the Electoral Division of Keetmanshoop, thence generally north-eastwards due eastwards and southwards along the boundary of the Electoral Division of Keetmanshoop as described in Government Notice No. 102 of 1932 to the north-east beacon of the farm Uigenab No. 17, thence generally westwards and northwards along the boundaries of but excluding the farms in the Magisterial District Aroab and Keetmanshoop:

Magisterial District of Aroab.	{	Uigenab	No. 17
		Minnehaha	" 16
		Mahlzeit	" 15
		Kweekwal West	" 26
		Hiawatha	" 27
		Wildheim Ost	" 30
		Blumtal	" 36
Magisterial District of Keetmanshoop.	{	Salztal	" 34
		Schwarzbrunn	" 33
		Gross Aub	" 44
		Darmstadt	" 43
		Deurstamp	" 42
		Guruchab Nord	" 40
		Skrapklip Nord	" 154
	{	Stampriet	" 38
		Gareb	" 137
		Spitzkoppe Ost	" 159
		Blaukehl Sud	" 142
		Blaukehl Nord	" 141

to the north-eastern beacon of the lastmentioned farm being the point of beginning.

Polling District No. 45 (Polling Station Aroab) bounded as follows:—

Commencing at the northern beacon of the farm Skrapklip Nord No. 154, Magisterial District of Keetmanshoop, situate on the boundary of Polling District No. 44, thence generally eastwards along the boundary of Polling District No. 44 herein previously described to the north-eastern beacon of the farm Uigenab No. 17, Magisterial District of Aroab, situate on the boundary of the Electoral Division of Keetmanshoop, thence due southwards and generally westwards along the boundary of the Electoral Division of Keetmanshoop as described in Government Notice No. 102 of 1932 to the south-west beacon of the farm Sandmodder No. 73, thence generally north-westwards along the boundaries of and including the farms in the Magisterial District of Keetmanshoop:

Sandmodder	No. 73
Khorrobees	" 65
Bontos	" 66
Brauss	" 48
Skrapklip	" 39
Skrapklip Nord	" 154

to the northern beacon of the lastmentioned farm being the point of beginning.

Polling District No. 46 (Polling Station Keetmanshoop) bounded as follows:—

Commencing from the south-western beacon of the farm Seeheim No. 151, Magisterial District of Keetmanshoop, and situate on the boundary of the aforementioned Magisterial District, thence generally northwards along the boundary of the Magisterial District of Keetmanshoop as described in the First Schedule to Proclamation No. 40 of 1920 to a

Die grense van Stewwyk No. 5 (Stemplek Otavi) is as volg:

Vanaf die noordwestelike baken van Plaas No. 417, wat op die grens van Stewwyk No. 2 geleë is, algemeen noord-ooswaarts en suidooswaarts langs die grens van Stewwyk No. 2 na 'n punt waar dit by die grens van Stewwyk No. 4 aansluit. Daarvandaan suidwaarts langs die grens van Stewwyk No. 4, soos reeds hierin omskrywe, na 'n punt waar dit by die grens van die Kiesafdeling Grootfontein aansluit. Daarvandaan algemeen noordweswaarts langs die grens van die Kiesafdeling Grootfontein, soos omskrywe in Goewermentskennisgewing No. 102 van 1932, na die noordwestelike baken van Plaas No. 417, d.w.s. die beginpunt.

4. KIESAFDELING KEETMANSHOOP.

Die grense van Stewwyk No. 44 (Stemplek Langvlei) is as volg:

Vanaf die noordwestelike baken van die plaas Daweb Nord No. 140 in die magistraatsdistrik Keetmanshoop, wat geleë is op die grens van die Kiesafdeling Keetmanshoop, algemeen noord-ooswaarts, pal ooswaarts en suidwaarts langs die grens van die Kiesafdeling Keetmanshoop, soos omskrywe in Goewermentskennisgewing No. 102 van 1932, na die noordoostelike baken van die plaas Uigenab No. 17. Daarvandaan algemeen weswaarts, en noordwaarts langs die grense van maar uitsluitende die volgende plase in die magistraatsdistrik Aroab en Keetmanshoop:

Magistraats-distrik Aroab.	{	Uigenab	No. 17
		Minnehaha	" 16
		Mahlzeit	" 15
		Kweekwal West	" 26
		Hiawatha	" 27
		Wildheim Ost	" 30
		Blumtal	" 36
Magistraats-distrik Keetmanshoop.	{	Salztal	" 34
		Schwarzbrunn	" 33
		Gross Aub	" 44
		Darmstadt	" 43
		Deurstamp	" 42
		Guruchab Nord	" 40
		Skrapklip Nord	" 154
	{	Stampriet	" 38
		Gareb	" 137
		Spitzkoppe Ost	" 159
		Blaukehl Sud	" 142
		Blaukehl Nord	" 141

na die noordoostelike baken van laasgenoemde plaas, d.w.s. die beginpunt.

Die grense van Stewwyk No. 45 (Stemplek Aroab) is as volg:

Vanaf die noordelike baken van die plaas Skrapklip Nord No. 154 in die magistraatsdistrik Keetmanshoop, wat geleë is op die grens van Stewwyk No. 44, algemeen ooswaarts langs die grens van Stewwyk No. 44, wat reeds hierin omskrywe is, na die noordoostelike baken van die plaas Uigenab No. 17 in die magistraatsdistrik Aroab, wat op die grens van die Kiesafdeling Keetmanshoop geleë is. Daarvandaan pal suidwaarts en algemeen weswaarts langs die grens van die Kiesafdeling Keetmanshoop, soos omskrywe in Goewermentskennisgewing No. 102 van 1932, na die suidwestelike baken van die plaas Sandmodder No. 73. Daarvandaan algemeen noordweswaarts langs die grense van en insluitende die volgende plase in die magistraatsdistrik Keetmanshoop:

Sandmodder	No. 73
Khorrobees	" 65
Bontos	" 66
Brauss	" 48
Skrapklip	" 39
Skrapklip Nord	" 154

na die noordelike baken van laasgenoemde plaas, d.w.s. die beginpunt.

Die grense van Stewwyk No. 46 (Stemplek Keetmanshoop) is as volg:

Vanaf die suidwestelike baken van die plaas Seeheim No. 151 in die magistraatsdistrik Keetmanshoop en geleë op die grens van voormelde magistraatsdistrik, algemeen noordwaarts langs die grens van die magistraatsdistrik Keetmanshoop, soos omskrywe in die Eerste Bylae van Pro-

point where it connects with the boundary of the Electoral Division of Keetmanshoop, thence generally northwards, eastwards and south-eastwards along the boundary of the Electoral Division of Keetmanshoop as described in Government Notice No. 102 of 1932 to a point where it connects with the boundary of Polling District No. 44, thence generally southwards and eastwards along the boundary of Polling District No. 44 herein previously described to the north-eastern beacon of the farm Stampriet No. 38, thence generally south-westwards and north-westwards along the boundaries of and including the farms in the Magisterial District of Keetmanshoop:

Stampriet	No. 38
Gareb	" 137
Eisenstein	" 136
Huns	" 135
Hainabis	" 132
Altdorn	" 32
Arep	" 131
Autas	" 91
Zukous	" 92
Nordeck	" 130
Narnbees	" 129
Ghoggab	" 127
Nanëbis	" 120
Naute	" 119
Seeheim	" 151

to the south-western beacon of the lastmentioned farm being the point of beginning.

Polling District No. 47 (Polling Station Narubis) bounded as follows:—

Commencing at the south-western beacon of the farm Aningoas No. 89, Magisterial District of Keetmanshoop, thence northwards along the western boundary of the farm Aningoas No. 89 to its north-western beacon, situate on the boundary of Polling District No. 46, thence generally north-eastwards along the boundary of Polling District No. 46 to a point where it connects with Polling District No. 45, thence generally south-eastwards along the boundary of Polling District No. 45 all as herein previously described to a point where it connects with the boundary of the Electoral Division of Keetmanshoop, thence generally south-westwards along the boundary of the Electoral Division of Keetmanshoop as described in Government Notice No. 102 of 1932 to the south-western beacon of the farm Aningoas No. 89 being the point of beginning.

Polling District No. 48 (Polling Station Holoog) bounded as follows:—

Commencing at the south-western beacon of the farm Seeheim No. 151, Magisterial District of Keetmanshoop, situate on the boundary of Polling District No. 46, thence generally south-eastwards along the boundary of Polling District No. 46 to a point where it connects with the boundary of Polling District No. 47, thence south-eastwards along the boundary of Polling District No. 47 all as herein previously described to a point where it connects with the boundary of the Electoral Division of Keetmanshoop, thence generally southwards along the boundary of the Electoral Division of Keetmanshoop as described in Government Notice No. 102 of 1932 to a point where it connects with the boundary of the Magisterial District of Keetmanshoop, thence generally north-westwards and northwards along the boundary of the Magisterial District of Keetmanshoop as described in the First Schedule to Proclamation No. 40 of 1920 to the south-western beacon of the farm Seeheim No. 151 being the point of beginning.

Polling District No. 49 (Polling Station Konkiep) bounded as follows:—

Commencing at the north-eastern beacon of the farm Tschaunaup No. 75, Magisterial District of Bethanie, situate on the boundary of the Magisterial District of Bethanie, thence generally southwards along the boundary of the Magisterial District of Bethanie as described in the First Schedule to Proclamation No. 40 of 1920 to a point where it connects with the boundary of the Electoral Division of Keetmanshoop, thence generally southwards, north-westwards and eastwards along the boundary of the Electoral Division of Keetmanshoop as described in Government Notice No. 102 of 1932 to the north-eastern beacon of the farm Tschaunaup No. 75 being the point of beginning.

5. ELECTORAL DIVISION OF LUDERITZ.

Polling District No. 29 (Polling Station Luderitz) bounded as follows:—

klamasie No. 40 van 1920, na 'n punt waar dit by die grens van die Kiesafdeling Keetmanshoop aansluit. Daarvandaan algemeen noordwaarts, ooswaarts en suidooswaarts langs die grens van die Kiesafdeling Keetmanshoop, soos omskrywe in Goewermentskennisgewing No. 102 van 1932, na 'n punt waar dit by die grens van Stemwyk No. 44 aansluit. Daarvandaan algemeen suidwaarts en ooswaarts langs die grens van Stemwyk No. 44, wat reeds hierin omskrywe is, na die noordoostelike baken van die plaas Stampriet No. 38. Daarvandaan algemeen suidweswaarts en noordweswaarts langs die grense van en insluitende die volgende plase in die magistraatsdistrik Keetmanshoop.

Stampriet	No. 38
Gareb	" 137
Eisenstein	" 136
Huns	" 135
Hainabis	" 132
Altdorn	" 32
Arep	" 131
Autas	" 91
Zukous	" 92
Nordeck	" 130
Narnbees	" 129
Ghoggab	" 127
Nanëbis	" 120
Naute	" 119
Seeheim	" 151

na die suidwestelike baken van laasgenoemde plaas, d.w.s. die beginpunt.

Die grense van Stemwyk No. 47 (Stemplek Narubis) is as volg:

Vanaf die suidwestelike baken van die plaas Aningoas No. 89 in die magistraatsdistrik Keetmanshoop, noordwaarts langs die westelike grens van die plaas Aningoas No. 89 na sy noordwestelike baken, wat geleë is op die grens van stemwyk No. 46. Daarvandaan algemeen noordooswaarts langs die grens van Stemwyk No. 46 na 'n punt waar dit by Stemwyk No. 45 aansluit. Daarvandaan algemeen suidooswaarts langs die grens van Stemwyk No. 45, soos reeds hierin omskrywe, na 'n punt waar dit by die grens van die Kiesafdeling Keetmanshoop aansluit. Daarvandaan algemeen suidweswaarts langs die grens van die Kiesafdeling Keetmanshoop, soos omskrywe in Goewermentskennisgewing No. 102 van 1932, na die suidwestelike baken van die plaas Aningoas No. 89, d.w.s. die beginpunt.

Die grense van Stemwyk No. 48 (Stemplek Holoog) is as volg:

Vanaf die suidwestelike baken van die plaas Seeheim No. 151 in die magistraatsdistrik Keetmanshoop, wat geleë is op die grens van Stemwyk No. 46, algemeen suidooswaarts langs die grens van Stemwyk No. 46 na 'n punt waar dit by die grens van Stemwyk No. 47 aansluit. Daarvandaan suidooswaarts langs die grens van Stemwyk No. 47, soos reeds hierin omskrywe, na 'n punt waar dit aansluit by die grens van die Kiesafdeling Keetmanshoop. Daarvandaan algemeen suidwaarts langs die grens van die Kiesafdeling Keetmanshoop, soos omskrywe in Goewermentskennisgewing No. 102 van 1932, na 'n punt, waar dit by die grens van die magistraatsdistrik Keetmanshoop aansluit. Daarvandaan algemeen noordweswaarts en noordwaarts langs die grens van die magistraatsdistrik Keetmanshoop, soos omskrywe in die Eerste Bylae van Proklamasie No. 40 van 1920, na die suidwestelike baken van die plaas Seeheim No. 151, d.w.s. die beginpunt.

Die grense van Stemwyk No. 49 (Stemplek Konkiep) is as volg:

Vanaf die noordoostelike baken van die plaas Tschaunaup No. 75 in die magistraatsdistrik Bethanie, wat op die grens van die magistraatsdistrik Bethanie geleë is, algemeen suidwaarts langs die grens van die magistraatsdistrik Bethanie, soos omskrywe in die Eerste Bylae van Proklamasie No. 40 van 1920, na 'n punt waar dit by die grens van die Kiesafdeling Keetmanshoop aansluit. Daarvandaan algemeen suidwaarts, noordweswaarts en ooswaarts langs die grens van die Kiesafdeling Keetmanshoop, soos omskrywe in Goewermentskennisgewing No. 102 van 1932 na die noordoostelike baken van die plaas Tschaunaup No. 75, d.w.s. die beginpunt.

5. KIESAFDELING LUDERITZ.

Die grense van die Stemwyk No. 29 (Stemplek Luderitz) is as volg:

Commencing at the north-west corner of the Electoral Division of Luderitz, thence due eastwards generally southwards, due westwards, southwards, eastwards to the north-western beacon of the farm Ginas No. 20, Magisterial District of Bethanie, situate on the boundary of the Magisterial District of Luderitz, thence generally southwards along the boundary of the Magisterial District of Luderitz as described in Proclamation No. 40 of 1920 to the south-eastern beacon of the farm Garub Urus No. 6, Magisterial District of Luderitz, thence westwards along the southern boundary of the aforementioned farm to its south-western beacon, thence southwards in a straight line to the north-eastern beacon of the farm Kanus No. 7, Magisterial District of Luderitz, thence north-westwards and generally south-westwards along the boundary of the aforementioned farm to its most westerly beacon, thence due westwards in a straight line to a point situate due north of Rotkop Railway Siding, thence due southwards in a straight line to a point one kilometre north of the Rotkop Railway Siding, thence westwards in a straight line to Beacon 13 W being the most southerly boundary beacon of the Town and Townlands of Luderitz No. 11, thence north-westwards along the boundary of the Town and Townlands of Luderitz No. 11 to a point where it connects with the boundary of the Electoral Division of Luderitz, thence generally northwards along the aforementioned boundary as described in Government Notice No. 102 of 1932 to the point of beginning.

Polling District No. 30 (Polling Station Kolmanskop) bounded as follows:—

Commencing at the south-west corner of Polling District No. 29, situate on the coast line, thence eastwards, northwards and eastwards along the boundary of Polling District No. 29 herein previously described to the western beacon of the farm Kanus No. 7, Magisterial District of Luderitz, thence south-westwards in a straight line to a point on the Railway one kilometre east of Keishohe Railway Siding, thence south-eastwards in a straight line to the north-west beacon of the farm Tsirub No. 13, Magisterial District of Luderitz, thence generally southwards along the western boundary of the farm Tsirub No. 13 to its south-western beacon, thence southwards in a straight line to Zwei Spitz on the coast, situate on the boundary of the Electoral Division of Luderitz, thence generally northwards along the boundary of the Electoral Division of Luderitz as described in Government Notice No. 102 of 1932 to a point where it connects with Polling District No. 29 being the point of beginning.

Polling District No. 31 (Polling Station Orange River Mouth) bounded as follows:—

Commencing at the south-west corner of Polling District No. 30, thence north-eastwards along the boundary of Polling District No. 30 herein previously described to the south-west beacon of the farm Tsirub No. 13, Magisterial District of Luderitz, thence south-eastwards in a straight line to the western beacon of Farm No. 24, thence generally southwards along the boundaries of but excluding the farms in the Magisterial District of Luderitz:

Farm	No. 24
Udabib	,, 23

to the southern beacon of the lastmentioned farm, thence southwards in a straight line to the northern beacon of the farm Daberas No. 32, thence south-eastwards along the boundary of the farm Daberas No. 32 in the Magisterial District of Luderitz to a point on the Orange River where it connects with the boundary of the Electoral Division of Luderitz, thence generally south-westwards and north-westwards along the boundary of the Electoral Division of Luderitz as described in Government Notice No. 102 of 1932 to a point where it connects with the boundary of Polling District No. 30 being the point of beginning.

Polling District No. 32 (Polling Station Aus) bounded as follows:—

Commencing at the south-eastern beacon of the farm Garub Urus No. 6, Magisterial District of Luderitz, situate on the boundary of the Magisterial District of Luderitz, thence generally southwards along the boundary of the Magisterial District of Luderitz as described in the First Schedule to Proclamation No. 40 of 1920 to a point where it connects with the boundary of the Electoral Division of Luderitz, thence generally south-eastwards and south-westwards along the boundary of the Electoral Division of Luderitz as described in Government Notice No. 102 of 1932 to a point where it connects with the boundary of Polling District No. 31, thence generally north-westwards along the boundary of Polling District No. 31 to a point where it connects with the boundary of Polling District No. 30, thence generally north-westwards and north-eastwards along

Vanaf die noordwestelike hoek van die Kiesafdeling Luderitz pal ooswaarts, algemeen suidwaarts, pal weswaarts, suidwaarts, ooswaarts na die noordwestelike baken van die plaas Ginas No. 20 in die magistraatsdistrik Bethanie, wat geleë is op die grens van die magistraatsdistrik Luderitz. Daarvandaan algemeen suidwaarts langs die grens van die magistraatsdistrik Luderitz, soos omskrywe in Proklamasie No. 40 van 1920 na die suidoostelike baken van die plaas Garub Urus No. 6 in die magistraatsdistrik Luderitz. Daarvandaan weswaarts langs die suidelike grens van voormelde plaas na sy suidwestelike baken. Daarvandaan in 'n reguit lyn suidwaarts na die noordoostelike baken van die plaas Kanus No. 7 in die magistraatsdistrik Luderitz. Daarvandaan noordweswaarts en algemeen suidweswaarts langs die grens van voormelde plaas na sy mees westelike baken. Daarvandaan pal weswaarts in 'n reguit lyn na 'n punt pal noord van die Spoorweghalte Rotkop. Daarvandaan pal suidwaarts in 'n reguit lyn na 'n punt 1 kilometer noord van die Spoorweghalte Rotkop. Daarvandaan weswaarts in 'n reguit lyn na baken 13 W, die suidelike grensbaken van die dorp en dorpsgronde Luderitz No. 11. Daarvandaan noordweswaarts langs die grens van die dorp en dorpsgronde Luderitz No. 11 na 'n punt, waar dit by die grens van die Kiesafdeling Luderitz aansluit. Daarvandaan algemeen noordwaarts langs voormelde grens, soos omskrywe in Goewermentskennisgewing No. 102 van 1932, na die beginpunt.

Die grense van Stewwyk No. 30 (Stemplek Kolmanskop) is as volg:

Vanaf die suidwestelike hoek van Stewwyk No. 29, wat op die Kuslyn geleë is, ooswaarts, noordwaarts en ooswaarts langs die grens van Stewwyk No. 29, wat reeds hierin omskrywe is, na die westelike baken van die plaas Kanus No. 7 in die magistraatsdistrik Luderitz. Daarvandaan suidweswaarts in 'n reguit lyn na 'n punt op die Spoorweg eent Kilometer oos van die spoorweghalte Keishohe. Daarvandaan suidooswaarts in 'n reguit lyn na die noordwestelike baken van die plaas Tsirub No. 13 in die magistraatsdistrik Luderitz. Daarvandaan algemeen suidwaarts langs die westelike grens van die plaas Tsirub No. 13 na sy suidwestelike baken. Daarvandaan suidwaarts in 'n reguit lyn na Zweispitz op die Kus, geleë op die grens van die Kiesafdeling Luderitz. Daarvandaan algemeen noordwaarts langs die grens van die Kiesafdeling Luderitz, soos omskrywe in Goewermentskennisgewing No. 102 van 1932, na 'n punt waar dit by Stewwyk No. 29 d.w.s. die beginpunt, aansluit.

Die grense van Stewwyk No. 31 (Stemplek Orange River Mouth) is as volg:

Vanaf die suidwestelike hoek van Stewwyk No. 30 noord-ooswaarts langs die grens van Stewwyk No. 30, wat reeds hierin omskrywe is, na die suidwestelike baken van die plaas Tsirub No. 13 in die magistraatsdistrik Luderitz. Daarvandaan suidooswaarts in 'n reguit lyn na die westelike baken van Plaas No. 24. Daarvandaan algemeen suidwaarts langs die grense van maar uitsluitende die volgende plase in die magistraatsdistrik Luderitz:

Plaas	No. 24
Udabib	,, 23

na die suidelike baken van laasgenoemde plaas. Daarvandaan suidwaarts in 'n reguit lyn na die noordelike baken van die plaas Daberas No. 32. Daarvandaan suidooswaarts langs die grens van die plaas Daberas No. 32 in die magistraatsdistrik Luderitz na 'n punt op die Oranjerivier, waar dit aansluit by die grens van die Kiesafdeling Luderitz. Daarvandaan algemeen suidweswaarts en noordweswaarts langs die grens van die Kiesafdeling Luderitz, soos omskrywe in Goewermentskennisgewing No. 102 van 1932, na 'n punt, waar dit aansluit by die grens van Stewwyk No. 30, d.w.s. die beginpunt.

Die grense van Stewwyk No. 32 (Stemplek Aus) is as volg:

Vanaf die suidoostelike baken van die plaas Garub Urus No. 6 in die magistraatsdistrik Luderitz, wat op die grens van die magistraatsdistrik Luderitz geleë is, algemeen suidwaarts langs die grens van die magistraatsdistrik Luderitz, soos omskrywe in die Eerste Bylae van Proklamasie No. 40 van 1920, na 'n punt waar dit aansluit by die grens van die Kiesafdeling Luderitz. Daarvandaan algemeen suidooswaarts en suidweswaarts langs die grens van die Kiesafdeling Luderitz, soos omskrywe in Goewermentskennisgewing No. 102 van 1932, na 'n punt waar dit aansluit by die grens van Stewwyk No. 31. Daarvandaan algemeen noordweswaarts langs die grens van Stewwyk No. 31 na 'n punt waar dit aansluit by die grens van Stewwyk No. 30. Daarvandaan

the boundary of Polling District No. 30 to a point where it connects with the boundary of Polling District No. 29, thence generally north-eastwards along the boundary of Polling District No. 29 all as herein previously described to the south-eastern beacon of the farm Garub Urus No. 6 being the point of beginning.

Polling District No. 33 (Polling Station Bethanie) bounded as follows:—

Commencing at the north-western beacon of the farm Ginass No. 20, Magisterial District of Bethanie, situate on the boundary of the Electoral Division of Luderitz, thence generally eastwards, southwards and westwards along the boundary of the Electoral Division of Luderitz as described in Government Notice No. 102 of 1932 to a point where it connects with the boundary of Polling District No. 32, thence generally northwards along the boundary of Polling District No. 32 to a point where it connects with the boundary of Polling District No. 29, thence continuing in the same general direction along the boundary of Polling District No. 29 all as herein previously described to the north-western beacon of the farm Ginass No. 20 being the point of beginning.

6. ELECTORAL DIVISION OF OKAHANDJA.

Polling District No. 11 (Polling Station Evero) bounded as follows:—

Commencing at the south-western beacon of the farm Otjiku No. 192, Magisterial District Otjiwarongo, situate on the boundary of the Electoral Division of Okahandja, thence generally northwards and eastwards along the boundary of the Electoral Division of Okahandja as described in Government Notice No. 102 of 1932 to the northern beacon of the farm Ombujonganga Nord No. 236, thence generally southwards along the boundaries of and including the farms in the Magisterial District of Otjiwarongo:

Ombujonganga Nord	No. 236
Ombujonganga	" 235
Burgkeller	" 234
Okatjeru	" 233
Felictowe	" 230
Friesland	" 229
Okamakuza	" 222
Erindi Osombaka	" 223

to the south-eastern beacon of the lastmentioned farm, situate on the boundary of the Magisterial District of Okahandja, thence generally westwards along the boundary of the Magisterial District of Okahandja as described in the First Schedule to Proclamation No. 40 of 1920 to the south-western beacon of farm Otjiku No. 192 being the point of beginning.

Polling District No. 12 (Polling Station Omaruru) bounded as follows:—

Commencing at the western beacon of the farm Onguati No. 52, Magisterial District of Karibib, situate on the boundary of the Electoral Division of Okahandja, thence generally northwards and eastwards along the boundary of the Electoral Division of Okahandja as described in Government Notice No. 102 of 1932 to the north-eastern beacon of the farm Erindi Rowipiriko No. 58, Magisterial District of Omaruru, thence generally south-westwards and westwards along the boundaries of the Magisterial District of Omaruru as described in the First Schedule to Proclamation No. 40 of 1920 to the western beacon of the farm Onguati No. 52 being the point of beginning.

Polling District No. 13 (Polling Station Bassermann) bounded as follows:—

Commencing at the western beacon of the farm Omatako No. 182, Magisterial District of Okahandja, situate on the boundary of Polling District No. 12, thence generally north-eastwards along the boundary of Polling District No. 12 herein previously described to a point where it connects with the boundary of the Electoral Division of Okahandja, thence generally eastwards along the boundary of the Electoral Division of Okahandja as described in Government Notice No. 102 of 1932 to a point where it connects with the boundary of Polling District No. 11, thence continuing in the same general direction along the boundary of Polling District No. 11 herein previously described to the north-eastern beacon of the farm Oukompaneno No. 164, thence generally southwards, westwards and north-westwards along the boundaries of and including the farms in the Magisterial District of Okahandja:

algemeen noordweswaarts en noordooswaarts langs die grens van Stemwyk No. 30 na 'n punt waar 'dit aansluit by die grens van Stemwyk No. 29. Daarvandaan algemeen noordooswaarts langs die grens van Stemwyk No. 29, soos reeds hierin omskrywe, na die suidoostelike baken van die plaas Garub Urus No. 6, d.w.s. die beginpunt.

Die grense van Stemwyk No. 33 (Stemplek Bethanie) is as volg:

Vanaf die noordwestelike baken van die plaas Ginass No. 20 in die magistraatsdistrik Bethanie, wat op die grens van die Kiesafdeling Luderitz geleë is, algemeen ooswaarts, suidwaarts en weswaarts langs die grens van die Kiesafdeling Luderitz, soos omskrywe in Goewermentskennisgewing No. 102 van 1932, na 'n punt waar dit aansluit by die grens van Stemwyk No. 32. Vandaan algemeen noordwaarts langs die grens van Stemwyk No. 32 na 'n punt, waar dit by die grens van Stemwyk No. 29 aansluit. Daarvandaan verder in dieselfde algemene rigting langs die grens van Stemwyk No. 29, soos reeds hierin omskrywe, na die noordwestelike baken van die plaas Ginass No. 20, d.w.s. die beginpunt.

6. KIESAFDELING OKAHANDJA.

Die grense van Stemwyk No. 41 (Stemplek Evero) is as volg:

Vanaf die suidwestelike baken van die plaas Otjiku No. 192 in die magistraatsdistrik Otjiwarongo, wat op die grens van die Kiesafdeling Okahandja geleë is, algemeen noordwaarts en ooswaarts langs die grens van die Kiesafdeling Okahandja, soos omskrywe in Goewermentskennisgewing No. 102 van 1932, na die noordelike baken van die plaas Ombujonganga Nord No. 236. Daarvandaan algemeen suidwaarts langs die grense van en insluitende die volgende plase in die magistraatsdistrik Otjiwarongo:

Ombujonganga Nord	No. 236
Ombujonganga	" 235
Burgkeller	" 234
Okatjeru	" 233
Felictowe	" 230
Friesland	" 229
Okamakuza	" 222
Erindi Osombaka	" 223

na die suidoostelike baken van laasgenoemde plaas, wat geleë is op die grens van die magistraatsdistrik Okahandja. Daarvandaan algemeen weswaarts langs die grens van die magistraatsdistrik Okahandja, soos omskrywe in die Eerste Bylae van Proklamasie No. 40 van 1920, na die suidwestelike baken van die plaas Otjiku No. 192, d.w.s. die beginpunt.

Die grense van Stemwyk No. 12 (Stemplek Omaruru) is as volg:

Vanaf die westelike baken van die plaas Onguati No. 52 in die magistraatsdistrik Karibib, wat op die grens van die Kiesafdeling Okahandja geleë is, algemeen noordwaarts en ooswaarts langs die grens van die Kiesafdeling Okahandja, soos omskrywe in Goewermentskennisgewing No. 102 van 1932, na die noordoostelike baken van die plaas Erindi Rowipiriko No. 58 in die magistraatsdistrik Omaruru. Daarvandaan algemeen suidweswaarts en weswaarts langs die grense van die magistraatsdistrik Omaruru, soos omskrywe in die Eerste Bylae van Proklamasie No. 40 van 1920, na die westelike baken van die plaas Onguati No. 52, d.w.s. die beginpunt.

Die grense van Stemwyk No. 13 (Stemplek Bassermann) is as volg:

Vanaf die westelike baken van die plaas Omatako No. 182 in die magistraatsdistrik Okahandja, wat op die grens van Stemwyk No. 12 geleë is, algemeen noordooswaarts langs die grens van Stemwyk No. 12, wat reeds hierin omskrywe is, na 'n punt waar dit by die grens van die Kiesafdeling Okahandja aansluit. Daarvandaan ooswaarts langs die grens van die Kiesafdeling Okahandja, soos omskrywe in Goewermentskennisgewing No. 102 van 1932, na 'n punt waar dit aansluit by die grens van Stemwyk No. 11. Daarvandaan verder in dieselfde algemene rigting langs die grens van Stemwyk No. 11, soos reeds hierin omskrywe, na die noordoostelike baken van die plaas. Oukompaneno No. 164. Daarvandaan algemeen suidwaarts, weswaarts en noordweswaarts langs die grense van en insluitende die volgende plase in die magistraatsdistrik Okahandja:

Oukompaneno	No. 164
Okatjiwaura	" 163
Sparenberg	" 155
Milanda	" 154
Agagia	" 186
Mareewil	" 84
Okakango	" 187
Ombujomenge	" 39
Omongongua	" 38
Okaruneke West	" 45
Ma.ador	" 179
Omaiaiko	" 182

Oukompaneno	No. 164
Oka.jiwaura	" 163
Sparenberg	" 155
Milanda	" 154
Agagia	" 186
Mareewil	" 84
Okakango	" 187
Ombujomenge	" 39
Omongongua	" 38
Okaruheke West	" 45
Ma.ador	" 179
Omaiaiko	" 182

to the western beacon of the lastmentioned farm being the point of beginning.

Polling District No. 14 (Polling Station Hochfeld) bounded as follows:—

Commencing at the western beacon of the farm Okawitumbika No. 237, Magisterial District of Otjiwarongo, situate on the boundary of the Electoral Division of Okahandja, thence generally eastwards, southwards and south-westwards along the boundary of the Electoral Division of Okahandja and described in Government Notice No. 102 of 1932 to the southern beacon of the farm Engadin No. 74, thence generally northwards along the boundaries of and including the farms in the Magisterial District of Okahandja:

Engadin	No. 74
Onjombojarupati	" 80
Okaharui	" 81
Elisenore	" 85
Ovikokorero	" 152
Ovikokorero	" 153
Ovikokorero	" 152

to the north-western beacon of the lastmentioned farm, situate on the boundary of Polling District No. 11, thence generally eastwards and northwards along the boundary of Polling District No. 11 herein previously described to the western beacon of the farm Okawitumbika No. 237 being the point of beginning.

Polling District No. 15 (Polling Station Karibib) bounded as follows:—

Commencing at the western beacon of the farm Onguati No. 52, Magisterial District of Karibib, situate on the boundary of Polling District No. 12, thence generally eastwards along the boundary of Polling District No. 12 herein previously described to the north-eastern beacon of the farm Otjakatjongo No. 3, thence generally southwards along the boundaries of and including farms in the Magisterial District of Karibib:

Otjakatjongo	No. 3
Okapaue	" 4
Ombujohakane Nord	" 94
Ombujohakane Sud	" 45
Kaliombo	" 42
Otjozondru	" 36
Otjua	" 37
Otjimbingwe Nat. Reserve	" 104
Uitdraai	" 35
Nomaisaus	" 28

to the south-eastern beacon of the lastmentioned farm, situate on the boundary of the Electoral Division of Okahandja, thence generally south-westwards and northwards along the boundary of the Electoral Division of Okahandja as described in Government Notice No. 102 of 1932 to the western beacon of the farm Onguati No. 52 being the point of beginning.

Polling District No. 16 (Polling Station Okahandja) bounded as follows:—

Commencing at the southern beacon of the farm Okandukaseibe No. 27, Magisterial District of Karibib, situate on the boundary of Polling District No. 15, thence generally northwards along the boundary of Polling District No. 15 to a point where it connects with the boundary of Polling District No. 12, thence generally eastwards and northwards along the boundary of Polling District No. 12 to a point where it connects with Polling District No. 13, thence generally south-eastwards and eastwards along the boundary of Polling District No. 13 to a point where it connects with the boundary of Polling District No. 14, thence generally southwards along the boundary of Polling District No. 14 all as herein previously described to a point where it connects with the boundary of the Electoral Division of Okahandja, thence generally south-westwards along the boundary of the Electoral Division of Okahandja as described in Government Notice No. 102 of 1932 to the southern beacon of the farm Okandukaseibe No. 27 being the point of beginning.

na die westelike baken van laasgenoemde plaas, d.w.s. die beginpunt.

Die grense van Stemwyk No. 14 (Stemplek Hochfeld) is as volg:

Vanaf die westelike baken van die plaas Okawitumbika No. 237 in die magistraatsdistrik Otjiwarongo, wat op die grens van die Kiesafdeling Okahandja geleë is, algemeen ooswaarts, suidwaarts en suidweswaarts langs die grens van die Kiesafdeling Okahandja soos omskrywe in Goewermentskennisgewing No. 102 van 1932, na die suidelike baken van die plaas Engadin No. 74. Daarvandaan algemeen noordwaarts langs die grense van en insluitende die volgende plase in die magistraatsdistrik Okahandja:

Engadin	No. 74
Onjombojarupati	" 80
Okaharui	" 81
Elisenore	" 85
Ovikokorero	" 152
Ovikokorero	" 153
Ovikokorero	" 152

na die noordwestelike baken van laasgenoemde plaas, wat geleë is op die grens van Stemwyk No. 11. Daarvandaan algemeen ooswaarts en noordwaarts langs die grens van Stemwyk No. 11, soos reeds hierin omskrywe, na die westelike baken van die plaas Okawitumbika No. 237, d.w.s. die beginpunt.

Die grense van Stemwyk No. 15 (Stemplek Karibib) is as volg:

Vanaf die westelike baken van die plaas Onguati No. 52 in die magistraatsdistrik Karibib, wat op die grens van Stemwyk No. 12 geleë is, algemeen ooswaarts langs die grens van Stemwyk No. 12, soos reeds hierin omskrywe, na die noordoostelike baken van die plaas Otjakatjongo No. 3. Daarvandaan algemeen suidwaarts langs die grense van en insluitende die volgende plase in die magistraatsdistrik Karibib:

Otjakatjongo	No. 3
Okapaue	" 4
Ombujohakane Nord	" 94
Ombujohakane Sud	" 45
Kaliombo	" 42
Otjozondru	" 36
Otjua	" 37
Otjimbingwe	" 104
Naturelleservaat	" 35
Uitdraai	" 35
Nomatsaus	" 28

na die suidoostelike baken van laasgenoemde plaas, wat geleë is op die grens van die Kiesafdeling Okahandja. Daarvandaan algemeen suidweswaarts en noordwaarts langs die grens van die Kiesafdeling Okahandja, soos omskrywe in Goewermentskennisgewing No. 102 van 1932, na die westelike baken van die plaas Onguati No. 52, d.w.s. die beginpunt.

Die grense van Stemwyk No. 16 (Stemplek Okahandja) is as volg:

Vanaf die suidelike baken van die plaas Okandukaseibe No. 27 in die magistraatsdistrik Karibib, wat op die grens van Stemwyk No. 15 geleë is, algemeen noordwaarts langs die grens van Stemwyk No. 15 na 'n punt waar dit by die grens van Stemwyk No. 12 aansluit. Daarvandaan algemeen ooswaarts en noordwaarts langs die grens van Stemwyk No. 12 na 'n punt waar dit by Stemwyk No. 13 aansluit. Daarvandaan algemeen suidooswaarts en ooswaarts langs die grens van Stemwyk No. 13 na 'n punt waar dit aansluit by die grens van Stemwyk No. 14. Daarvandaan algemeen suidwaarts langs die grens van Stemwyk No. 14, soos reeds hierin omskrywe, na 'n punt waar dit aansluit by die grens van die Kiesafdeling Okahandja. Daarvandaan algemeen suidweswaarts langs die grens van die Kiesafdeling Okahandja, soos omskrywe in Goewermentskennisgewing No. 102 van 1932 na die suidelike baken van die plaas Okandukaseibe No. 27, d.w.s. die beginpunt.

7. ELECTORAL DIVISION OF OTJIWARONGO.

Polling District No. 6 (Polling Station Otjikondo) bounded as follows:—

Commencing at the north-west corner of the Electoral Division of Otjiwarongo, thence generally eastwards, south-eastwards and due eastwards along the boundary of the Electoral Division of Otjiwarongo as described in Government Notice No. 102 of 1932 to a point situate due north of the north-western beacon of the farm Nubes No. 32, Magisterial District of Outjo, thence in a straight line due south to the north-western beacon of the farm Nubes No. 32, thence generally southwards and westwards along the boundaries of and including the farms in the Magisterial District of Outjo

Nubes	No. 32
Chaudamas	" 33
Elands Put	" 34
Namatanga	" 35
Chamkubis	" 36
Farm	" 51
Cauas Nord	" 119
Cauas	" 118
Khairob	" 54
Great Tutara	" 55
Danube	" 59
Schoenau	" 60
Cypress	" 64
Malta	" 7
Franzfontein Native Reserve	" 6

to the south-eastern beacon of the lastmentioned farm, thence generally south-eastwards along the boundaries of but excluding the farms in the Magisterial District of Outjo:

Mopane	No. 4
Witklipp	" 68
Farm	" 69
Farm	" 70
Minorca	" 71
Lowenfontein	" 84

to the southern beacon of the lastmentioned farm, thence generally westwards and northwards along the boundary of the Magisterial District of Outjo as described in the first schedule to Proclamation No. 40 of 1920 to the point of beginning.

Polling District No. 7 (Polling Station Outjo) bounded as follows:—

Commencing at the southern beacon of the farm Lowenfontein No. 84, Magisterial District of Outjo, situate on the boundary of Polling District No. 6, thence generally northwards along the boundary of Polling District No. 6 herein previously described to a point where it connects with the boundary of the Electoral Division of Otjiwarongo, thence due eastwards and generally south-eastwards along the boundary of the Electoral Division of Otjiwarongo as described in Government Notice No. 102 of 1932 to a point where it connects with the Magisterial District of Otjiwarongo, thence generally south-westwards along the boundary of the Magisterial District of Otjiwarongo to a point where it connects with the boundary of the Magisterial District of Omaruru, thence generally westwards along the boundary of the Magisterial District of Omaruru both boundaries as described in the First Schedule to Proclamation No. 40 of 1920 to the point of beginning.

Polling District No. 8 (Polling Station Otjiwarongo) bounded as follows:—

Commencing at the western beacon of the farm Karolsbrunn No. 35, Magisterial District Otjiwarongo, situate on the boundary of Polling District No. 7, thence generally north-eastwards along the boundary of Polling District No. 7, herein previously described, to a point where it connects with the boundary of the Electoral Division of Otjiwarongo, thence generally eastwards, southwards and generally westwards along the boundary of the Electoral Division of Otjiwarongo as described in Government Notice No. 102 of 1932 to the southern beacon of the farm Mon Desir No. 166, thence generally north-westwards along the boundaries and including the farms in the Magisterial District of Otjiwarongo:

Mon Desir	No. 166
Selborne	" 160
Okateitei	" 157
Ohakaua Ost	" 154
Ohakaua	" 143
Tottenham	" 142
Marathon	" 140

7. KIESAFDELING OTJIWARONGO.

Die grense van Stemwyk No. 6 (Stemplek Otjikondo) is as volg:

Vanaf die noordwestelike hoek van die Kiesafdeling Otjiwarongo algemeen ooswaarts, suidooswaarts en pal ooswaarts langs die grens van die Kiesafdeling Otjiwarongo, soos omskrywe in Goewermentskennisgewing No. 102 van 1932, na 'n punt, wat noord van die noordwestelike baken van die plaas Nubes No. 32 in die magistraatsdistrik Outjo, geleë is. Daarvandaan in 'n reguit lyn paf suid na die noordwestelike baken van die plaas Nubes No. 32. Daarvandaan algemeen suidwaarts en weswaarts langs die grense van en insluitende die volgende plase in die magistraatsdistrik Outjo:

Nubes	No. 32
Chaudamas	" 33
Elands Put	" 34
Namatanga	" 35
Chamkubis	" 36
Plaas	" 51
Cauas Nord	" 119
Cauas	" 118
Khairob	" 54
Great Tutara	" 55
Danube	" 59
Schoenau	" 60
Cypress	" 64
Malta	" 7
Franzfontein Naturelleservaat	" 6

na die suidoostelike baken van laasgenoemde plaas. Daarvandaan algemeen suidooswaarts langs die grense van maar uitsluitende die volgende plase in die magistraatsdistrik Outjo:

Mopane	No. 4
Witklipp	" 68
Plaas	" 69
Plaas	" 70
Minorca	" 71
Lowenfontein	" 84

na die suidelike baken van laasgenoemde plaas. Daarvandaan algemeen weswaarts en noordwaarts langs die grens van die magistraatsdistrik Outjo, soos omskrywe in die Eerste Bylae van Proklamasie No. 40 van 1920, na die beginpunt.

Die grense van Stemwyk No. 7 (Stemplek Outjo) is as volg:

Vanaf die suidelike baken van die plaas Lowenfontein No. 84, in die magistraatsdistrik Outjo, wat op die grens van Stemwyk No. 6 geleë is, algemeen noordwaarts langs die grens van Stemwyk No. 6, soos reeds hierin omskrywe, na 'n punt waar dit aansluit by die grens van die Kiesafdeling Otjiwarongo. Daarvandaan algemeen ooswaarts en algemeen suidooswaarts langs die grens van die Kiesafdeling Otjiwarongo, soos omskrywe in Goewermentskennisgewing No. 102 van 1932, na 'n punt waar dit aansluit by die magistraatsdistrik Otjiwarongo. Daarvandaan algemeen suidweswaarts langs die grens van die magistraatsdistrik Otjiwarongo na 'n punt, waar dit aansluit by die grens van die magistraatsdistrik Omaruru. Daarvandaan algemeen weswaarts langs die grens van die magistraatsdistrik Omaruru, d.w.s. die grense wat omskrywe is in die Eerste Bylae van Proklamasie No. 40 van 1920, na die beginpunt.

Die grense van Stemwyk No. 8 (Stemplek Otjiwarongo) is as volg:

Vanaf die westelike baken van die plaas Karolsbrunn No. 35 in die magistraatsdistrik Otjiwarongo, wat op die grens van Stemwyk No. 7 geleë is, algemeen noordooswaarts langs die grens van Stemwyk No. 7, soos reeds hierin omskrywe, na 'n punt waar dit aansluit by die grens van die Kiesafdeling Otjiwarongo. Daarvandaan algemeen ooswaarts, suidwaarts en algemeen weswaarts langs die grens van die Kiesafdeling Otjiwarongo, soos omskrywe in Goewermentskennisgewing No. 102 van 1932, na die suidelike baken van die plaas Mon Desir No. 166. Daarvandaan algemeen noordweswaarts langs die grense van en insluitende die volgende plase in die magistraatsdistrik Otjiwarongo:

Mon Desir	No. 166
Selborne	" 160
Okateitei	" 157
Ohakaua Ost	" 154
Ohakaua	" 143
Tottenham	" 142
Marathon	" 140

Zamenkomst	No. 133
Excelsior	" 134
Waltershagen	" 135
Ohiwa	" 29
Kamapu	" 30
Paresis S. W.	" 31
Hazeldene	" 32
Noellesfarm	" 34
Karolsbrunn	" 35

Zamenkomst	No. 133
Excelsior	" 134
Waltershagen	" 135
Ohiwa	" 29
Kamapu	" 30
Paresis S. W.	" 31
Hazeldene	" 32
Noellesfarm	" 34
Karolsbrunn	" 35

to the western beacon of the lastmentioned farm being the point of beginning.

Polling District No. 9 (Polling Station Omatjette) bounded as follows:—

Commencing at the north-eastern beacon of Farm No. 5, thence generally southwards along the boundaries of and including the farms in the Magisterial District of Omaruru:

Farm	No. 5
Farm	" 7
Kl. Omahoro	" 8
Kakombo	" 16
Okakombo	" 15
Otjohorong Native Reserve	" 150
Eausiro Nord	" 100
Erindi Oganga Sud	" 99
Otjipetekera Nord	" 98
Otjipetekera Sud	" 97
Etendero	" 95
Kompaneno	" 104

to the eastern beacon of the lastmentioned farm, situate on the boundary of the Electoral Division of Otjiwarongo, thence generally south-westwards and north-westwards along the boundary of the Electoral Division of Otjiwarongo as described in Government Notice No. 102 of 1932 to a point where it connects with the boundary of Polling District No. 6, thence generally eastwards along the boundary of Polling District No. 6 to a point where it connects with the boundary of Polling District No. 7, thence continuing in the same direction along the boundary of Polling District No. 7 all as herein previously described to the north-eastern beacon of Farm No. 5 being the point of beginning.

Polling District No. 10 (Polling Station Kalkfeld) bounded as follows:—

Commencing at the western beacon of farm Omukandi Nord No. 59, Magisterial District of Otjiwarongo, situate on the boundary of Polling District No. 7, thence generally north-eastwards along the boundary of Polling District No. 7 to a point where it connects with the boundary of Polling District No. 8, thence generally south-eastwards along the boundary of Polling District No. 8 all as herein previously described to a point where it connects with the boundary of the Electoral Division of Otjiwarongo, thence generally southwards and westwards along the boundary of the Electoral Division of Otjiwarongo as described in Government Notice No. 102 of 1932 to a point where it connects with the boundary of Polling District No. 9, thence generally northwards along the boundary of Polling District No. 9 as herein previously described to the western beacon of the farm Omukandi Nord No. 59 being the point of beginning.

8. ELECTORAL DIVISION OF STAMPRIET.

Polling District No. 39 (Polling Station Pretorius) bounded as follows:—

Commencing at the north-western beacon of the farm Tara No. 41, Magisterial District of Gobabis, situate on the boundary of the Electoral Division of Stampriet, thence generally eastwards along the boundary of the Electoral Division of Stampriet as described in Government Notice No. 102 of 1932 to the north-eastern beacon of the farm Louis Botha No. 63, thence generally southwards and south-westwards along the boundaries of and including the farms in the Magisterial District of Gobabis:

Louis Botha	No. 63
Smuts	" 64
Mentz	" 65
Gruneberg	" 66
De Jager	" 279
Hoaseb	" 27
Kameelpoort	" 26
Chamasaris	" 23
De Waal	" 22
Mackenzie	" 19
Noasanabis	" 18
Pretorius	" 15

na die westelike baken van laasgenoemde plaas, d.w.s. die beginpunt.

Die grense van Stemwyk No. 9 (Stemplek Omatjette) is as volg:

Vanaf die noordoostelike baken van Plaas No. 5 algemeen suidwaarts langs die grense van en insluitende die volgende plase in die magistraatsdistrik Omaruru:

Plaas	No. 5
Plaas	" 7
Kl. Omahoro	" 8
Kakombo	" 16
Okakombo	" 15
Otjohorong Naturelleservaat	" 150
Eausiro Nord	" 100
Erindi Oganga Sud	" 99
Otjipetekera Nord	" 98
Otjipetekera Sud	" 97
Etendero	" 95
Kompaneno	" 104

na die oostelike baken van laasgenoemde plaas, wat geleë is op die grens van die Kiesafdeling Otjiwarongo. Daarvandaan algemeen suidweswaarts en noordweswaarts langs die grens van die Kiesafdeling Otjiwarongo, soos omskrywe in Goewermentskennisgewing No. 102 van 1932, na 'n punt waar dit aansluit by die grens van Stemwyk No. 6. Daarvandaan algemeen ooswaarts langs die grense van Stemwyk No. 6 na 'n punt, waar dit by die grens van Stemwyk No. 7 aansluit. Daarvandaan verder in dieselfde rigting langs die grens van Stemwyk No. 7, soos reeds hierin omskrywe, na die noordoostelike baken van Plaas No. 5, d.w.s. die beginpunt.

Die grense van Stemwyk No. 10 (Stemplek Kalkfeld) is as volg:

Vanaf die westelike baken van plaas Omukandi Nord No. 59 in die magistraatsdistrik Otjiwarongo, wat op die grens van Stemwyk No. 7 geleë is, algemeen noordooswaarts langs die grens van Stemwyk No. 7 na 'n punt, waar dit by die grens van Stemwyk No. 8 aansluit. Daarvandaan algemeen suidooswaarts langs die grens van Stemwyk No. 8, soos reeds hierin omskrywe, na 'n punt waar dit aansluit by die grens van die Kiesafdeling Otjiwarongo. Daarvandaan algemeen suidwaarts en weswaarts langs die grens van die Kiesafdeling Otjiwarongo, soos omskrywe in Goewermentskennisgewing No. 102 van 1932, na 'n punt waar dit by die grens van Stemwyk No. 9 aansluit. Daarvandaan algemeen noordwaarts langs die grens van Stemwyk No. 9, soos reeds hierin omskrywe, na die westelike baken van die plaas Omukandi Nord No. 59, d.w.s. die beginpunt.

8. KIESAFDELING STAMPRIET.

Die grense van Stemwyk No. 39 (Stemplek Pretorius) is as volg:

Vanaf die noordwestelike baken van die plaas Tara No. 41 in die magistraatsdistrik Gobabis, wat op die grens van die Kiesafdeling Stampriet geleë is, algemeen ooswaarts langs die grens van die Kiesafdeling Stampriet, soos omskrywe in Goewermentskennisgewing No. 102 van 1932, na die noordoostelike baken van die plaas Louis Botha No. 63. Daarvandaan algemeen suidwaarts en suidweswaarts langs die grense van en insluitende die volgende plase in die magistraatsdistrik Gobabis:

Louis Botha	No. 63
Smuts	" 64
Mentz	" 65
Gruneberg	" 66
De Jager	" 279
Hoaseb	" 27
Kameelpoort	" 26
Chamasaris	" 23
De Waal	" 22
Mackenzie	" 19
Noasanabis	" 18
Pretorius	" 15

Schneider	No. 14
Buyskes	" 13
Farm	" 548
Farm	" 549
Farm	" 550

Schneider	No. 14
Buyskes	" 13
Plaas	" 548
Plaas	" 549
Plaas	" 550

to the south-western beacon of the lastmentioned farm, situate on the boundary of the Magisterial District of Gobabis, thence generally northwards along the boundary of the Magisterial District of Gobabis as described in the First Schedule to Proclamation No. 40 of 1920 to the north-western beacon of the farm Tara No. 41 being the point of beginning.

Polling District No. 40 (Polling Station Uhlenhorst) bounded as follows:—

Commencing at the south-western beacon of the farm Imperani No. 56, Magisterial District of Rehoboth, situate on the boundary of the Electoral Division of Stampriet, thence generally northwards and north-eastwards along the boundary of the Electoral Division of Stampriet as described in Government Notice No. 102 of 1932 to a point where it connects with the boundary of Polling District No. 39, thence generally southwards along the boundary of Polling District No. 39 herein previously described to the south-eastern beacon of farm Gurus No. 100, thence generally southwards and westwards along the boundaries of and including the farms in the Magisterial District of Rehoboth:

Gurus	No. 100
Ellingerode	" 129
Gutzel	" 130
Kempton	" 128
Farm	" 126
Gomchanas Ost	" 125
Paddington	" 123
Wolfsputz	" 121
Hoachanas	" 120
Bitterwasser	" 116
Kentani	" 181
Ponjola	" 152
Imperani	" 56

to the south-west beacon of the lastmentioned farm being the point of beginning.

Polling District No. 41 (Polling Station Stampriet) bounded as follows:—

Commencing at the north-western beacon of the farm Runners Rest No. 185, situate on the boundary of Polling District No. 40, thence generally eastwards along the boundary of Polling District No. 40 herein previously described to a point where it connects with the boundary of the Magisterial District of Gobabis, thence generally south-eastwards and eastwards along the boundary of the Magisterial District of Gobabis as described in the First Schedule to Proclamation No. 40 of 1920 to the north-eastern beacon of Farm No. 319, thence generally southwards and south-westwards along the boundaries of and including the farms in the Magisterial District of Gibeon:

Farm	No. 319
Farm	" 320
Farm	" 321
Farm	" 302
Farm	" 303
Farm	" 304
Farm	" 305
Farm	" 309
Farm	" 310
Breedestraat	" 204
Schilflage	" 143
Nuau	" 144

to the south-western beacon of the lastmentioned farm, situate on the boundary of Electoral Division of Stampriet, thence generally north-westwards along the boundary of the Electoral Division of Stampriet as described in Government Notice No. 102 of 1932 to the north-western beacon of the farm Runners Rest No. 185 being the point of beginning.

Polling District No. 42 (Polling Station Arahoab) bounded as follows:—

Commencing at the north-western beacon of Farm No. 526, situate on the boundary of the Electoral Division of Stampriet, thence generally eastwards and due southwards along the boundary of the Electoral Division of Stampriet as described in Government Notice No. 102 of 1932 to the south-eastern beacon of the farm Lendepas No. 291, thence generally westwards along the boundaries of and including the farms in the Magisterial District of Gibeon:

na die suidwestelike baken van laasgenoemde plaas, wat geleë is op die grens van die magistraatsdistrik Gobabis. Daarvandaan algemeen noordwaarts langs die grens van die magistraatsdistrik Gobabis, soos omskrywe in die Eerste Bylae van Proklamasie No. 40 van 1920, na die noordwestelike baken van die plaas Tara No. 41, d.w.s. die beginpunt.

Die grense van Stemwyk No. 40 (Stemplek Uhlenhorst) is as volg:

Vanaf die suidwestelike baken van die plaas Imperani No. 56 in die magistraatsdistrik Rehoboth, wat geleë is op die grens van die Kiesafdeling Stampriet, algemeen noordwaarts en noordooswaarts langs die grens van die Kiesafdeling Stampriet, soos omskrywe in Goewermentskennisgewing No. 102 van 1932, na 'n punt waar dit aansluit by die grens van Stemwyk No. 39. Daarvandaan algemeen suidwaarts langs die grens van Stemwyk No. 39, soos reeds hierin bepaal, na die suidoostelike baken van die plaas Gurus No. 100. Daarvandaan algemeen suidwaarts en weswaarts langs die grense van en insluitende die volgende plase in die magistraatsdistrik Rehoboth:—

Gurus	No. 100
Ellingerode	" 129
Gutzel	" 130
Kempton	" 128
Plaas	" 126
Gomchanas Ost	" 125
Paddington	" 123
Wolfsputz	" 121
Hoachanas	" 120
Bitterwasser	" 116
Kentani	" 181
Ponjola	" 152
Imperani	" 56

na die suidwestelike baken van laasgenoemde plaas, d.w.s. die beginpunt.

Die grense van Stemwyk No. 41 (Stemplek Stampriet) is as volg:

Vanaf die noordwestelike baken van die plaas Runners Rest No. 185, wat op die grens van Stemwyk No. 40 geleë is, algemeen ooswaarts langs die grens van Stemwyk No. 40, soos reeds hierin omskrywe, na 'n punt, waar dit aansluit by die grens van die magistraatsdistrik Gobabis. Daarvandaan algemeen suidooswaarts en ooswaarts langs die grens van die magistraatsdistrik Gobabis, soos omskrywe in die Eerste Bylae van Proklamasie No. 40 van 1920, na die noordoostelike baken van Plaas No. 319. Daarvandaan algemeen suidwaarts en suidweswaarts langs die grense van en insluitende die volgende plase in die magistraatsdistrik Gibeon:

Plaas	No. 319
Plaas	" 320
Plaas	" 321
Plaas	" 302
Plaas	" 303
Plaas	" 304
Plaas	" 305
Plaas	" 309
Plaas	" 310
Breedestraat	" 204
Schilflage	" 143
Nuau	" 144

na die suidwestelike baken van laasgenoemde plaas, wat geleë is op die grens van die Kiesafdeling Stampriet. Daarvandaan algemeen noordweswaarts langs die grens van die Kiesafdeling Stampriet, soos omskrywe in Goewermentskennisgewing No. 102 van 1932, na die noordwestelike baken van die plaas Runners Rest No. 185, d.w.s. die beginpunt.

Die grense van Stemwyk No. 42 (Stemplek Arahoab) is as volg:

Vanaf die noordwestelike baken van plaas No. 526, wat op die grens van die Kiesafdeling Stampriet geleë is, algemeen ooswaarts en pal suidwaarts langs die grens van die Kiesafdeling Stampriet, soos omskrywe in Goewermentskennisgewing No. 102 van 1932, na die suidoostelike baken van die plaas Lendepas No. 291. Daarvandaan algemeen weswaarts langs die grense van en insluitende die volgende plase in die magistraatsdistrik Gibeon:

Lendepas	No. 291	Lendepas	No. 291
Gauchab	" 288	Gauchab	" 288
Meerpoort	" 287	Meerpoort	" 287
Jagveld	" 284	Jagveld	" 284
Sandvlaakte	" 283	Sandvlaakte	" 283
Wandervogel	" 282	Wandervogel	" 282
Doornlaagte	" 279	Doornlaagte	" 279
Farm	" 253	Plaas	" 253
Farm	" 252	Plaas	" 252
Farm	" 339	Plaas	" 339
Farm	" 340	Plaas	" 340
Farm	" 341	Plaas	" 341
Farm	" 342	Plaas	" 342
Farm	" 343	Plaas	" 343
Farm	" 333	Plaas	" 333
Farm	" 332	Plaas	" 332
Farm	" 315	Plaas	" 315
Farm	" 314	Plaas	" 314

to the western beacon of the lastmentioned farm, situate on the boundary of Polling District No. 41, thence generally north-westwards along the boundary of Polling District No. 41 to a point where it connects with the boundary of Polling District No. 40, thence generally northwards along the boundary of Polling District No. 40 to a point where it connects with the boundary of Polling District No. 39, thence generally north-eastwards and northwards along the boundary of Polling District No. 39 all as herein previously described to the north-western beacon of Farm No. 526 being the point of beginning.

Polling District No. 43 (Polling Station Gochas) bounded as follows:—

Commencing at the southern beacon of the farm Lendepas No. 291, Magisterial District of Gibeon, situate on the boundary of the Electoral Division of Stampriet, thence due southwards, due westwards and generally north-westwards along the boundary of the Electoral Division of Stampriet as described in Government Notice No. 102 of 1932 to a point where it connects with the boundary of Polling District No. 41, thence generally north-eastwards along the boundary of Polling District No. 41 to a point where it connects with the boundary of Polling District No. 42, thence generally eastwards along the boundary of Polling District No. 42 all as herein previously described to the south-eastern beacon of the farm Lendepas No. 291 being the point of beginning.

9. ELECTORAL DIVISION OF SWAKOPMUND.

Polling District No. 26 (Polling Station Usakos) bounded as follows:—

Commencing at the north-western beacon of the farm Gross Spitzkoppe No. 18, Magisterial District of Swakopmund, situate on the boundary of the Electoral Division of Swakopmund, thence generally eastwards and southwards along the boundary of the Electoral Division of Swakopmund as described in Government Notice No. 102 of 1932 to the south-western beacon of the farm Salem No. 102, Magisterial District of Karibib, thence north-westwards in a straight line to a point on the railway midway between the railway sidings Arandis and Trekkopje, thence northwards in a straight line to the south-western beacon of the farm Gross Spitzkoppe No. 18, thence along the western boundaries of the aforementioned farm to the point of beginning.

Polling District No. 27 (Polling Station Swakopmund) bounded as follows:—

Commencing at the mouth of the Omaruru River, thence generally north-eastwards along the boundary of the Electoral Division of Swakopmund as described in Government Notice No. 102 of 1932 to a point where it connects with the boundary of Polling District No. 26, thence generally south-eastwards along the boundary of Polling District No. 26 herein previously described to a point where it connects with the boundary of the Electoral Division of Swakopmund, thence continuing in the same general direction along the boundary of the Electoral Division of Swakopmund as described in Government Notice No. 102 of 1932 to the south corner of the Magisterial District of Karibib, thence north-westwards in a straight line to a point on the coast line midway between the southern boundary of the Town of Swakopmund and Randrifles Railway Siding, thence generally northwards along the coast line to the point of beginning.

Polling District No. 28 (Polling Station Walvis Bay) bounded as follows:—

Commencing at the south-west corner of Polling District No. 27, thence south-eastwards along the boundary of Polling District No. 27 herein previously described to a point where

na die westelike baken van laasgenoemde plaas, wat geleë is op die grens van Stewwyk No. 41. Daarvandaan algemeen noordweswaarts langs die grens van Stewwyk No. 41 na 'n punt waar dit by die grens van Stewwyk No. 40 aansluit. Daarvandaan algemeen noordwaarts langs die grens van Stewwyk No. 40, na 'n punt waar dit aansluit by die grens van Stewwyk No. 39. Daarvandaan algemeen noordooswaarts en noordwaarts langs die grens van Stewwyk No. 39, soos reeds hierin omskrywe, na die noordwestelike baken van Plaas No. 526, d.w.s. die beginpunt.

Die grense van Stewwyk No. 43 (Stemplek Gochas) is as volg:

Vanaf die suidelike baken van die plaas Lendepas No. 291 in die magistraatsdistrik Gibeon, wat geleë is op die grens van die Kiesafdeling Stampriet, pal suidwaarts, pal weswaarts en algemeen noordweswaarts langs die grens van die Kiesafdeling Stampriet, soos omskrywe in Goewermentskennisgewing No. 102 van 1932, na 'n punt waar dit by die grens van Stewwyk No. 41 aansluit. Daarvandaan algemeen noordooswaarts langs die grens van Stewwyk No. 41 na 'n punt, waar dit aansluit by die grens van Stewwyk No. 42. Daarvandaan algemeen ooswaarts langs die grens van Stewwyk No. 42, soos reeds hierin omskrywe, na die suidoostelike baken van die plaas Lendepas No. 291, d.w.s. die beginpunt.

9. KIESAFDELING SWAKOPMUND.

Die grense van Stewwyk No. 26 (Stemplek Usakos) is as volg:

Vanaf die noordwestelike baken van die plaas Gross Spitzkoppe No. 18 in die magistraatsdistrik Swakopmund, wat geleë is op die grens van die Kiesafdeling Swakopmund algemeen ooswaarts en suidwaarts langs die grens van die Kiesafdeling Swakopmund soos omskrywe in Goewermentskennisgewing No. 102 van 1932, na die suidwestelike baken van die plaas Salem No. 102 in die magistraatsdistrik Karibib. Daarvandaan noordweswaarts in 'n reguit lyn na 'n punt op die spoorweg halfpad tussen die spoorweghaltes Arandis en Trekkopje. Daarvandaan noordwaarts in 'n reguit lyn na die suidwestelike baken van die plaas Gross Spitzkoppe No. 18. Daarvandaan langs die westelike grense van voormelde plaas na die beginpunt.

Die grense van Stewwyk No. 27 (Stemplek Swakopmund) is as volg:

Vanaf die mond van die Omarururivier algemeen noordooswaarts langs die grens van die Kiesafdeling Swakopmund, soos omskrywe in Goewermentskennisgewing No. 102 van 1932, na 'n punt waar dit by die grens van Stewwyk No. 26 aansluit. Daarvandaan algemeen suidooswaarts langs die grens van Stewwyk No. 26, soos reeds hierin omskrywe, na 'n punt waar dit aansluit by die grens van die Kiesafdeling Swakopmund. Daarvandaan verder in dieselfde algemene rigting langs die grens van die Kiesafdeling Swakopmund, soos omskrywe in Goewermentskennisgewing No. 102 van 1932, na die suidelike hoek van die magistraatsdistrik Karibib. Daarvandaan noordweswaarts in 'n reguit lyn na 'n punt op die Kuslyn halfpad tussen die suidelike grens van die dorp Swakopmund en Randrifles Spoorweghalte. Daarvandaan algemeen noordwaarts langs die Kuslyn na die beginpunt.

Die grense van Stewwyk No. 28 (Stemplek Walvisbaai) is as volg:

Vanaf die suidwestelike hoek van Stewwyk No. 27 algemeen suidooswaarts langs die grens van Stewwyk No. 27, soos reeds hierin omskrywe, na 'n punt waar dit aansluit

it connects with the boundary of the Electoral Division of Swakopmund, thence generally southwards, due westwards and northwards along the boundary of the Electoral Division of Swakopmund as described in Government Notice No. 102 of 1932 to the point of beginning.

10. ELECTORAL DIVISION OF WARMBAD.

Polling District No. 50 (Polling Station Ariamsvley) bounded as follows:—

Commencing at the north-western beacon of the farm Samahaling No. 66, Magisterial District of Aroab, situate on the boundary of the Electoral Division of Warmbad, thence generally eastwards, due southwards and generally westwards along the boundary of the Electoral Division of Warmbad as described in Government Notice No. 102 of 1932 to the south-western beacon of the farm Stolzenfels No. 74, thence generally northwards along the boundaries and including the following farms in the Magisterial Districts of Warmbad and Aroab:

Magisterial District of Warmbad	}	Stolzenfels	No. 74
		Jerusalem	" 73
		Blydeverwacht	" 72
		Elandsdraai	" 71
		Heiragabis	" 60
Magisterial District of Aroab	}	Nabas	" 61
		Tigerberg	" 62
		Eenzaamheid	" 102
		Retreat	" 101
		Koesdaar	" 99
		Nimmerrust	" 98
		Blaufontein	" 96
		Hohedun	" 89
		Tranental Zuid	" 69
		Tranental Ost	" 67
Tranental Noord	" 68		
Samahaling	" 66		

to the north-western beacon of the lastmentioned farm being the point of beginning.

Polling District No. 51 (Polling Station Fettkluft Nord) bounded as follows:—

Commencing at the northern beacon of the farm Garis No. 163, Magisterial District of Keetmanshoop, situate on the boundary of the Electoral Division of Warmbad, thence generally eastwards along the boundary of the Electoral Division of Warmbad as described in Government Notice No. 102 of 1932 to a point where it connects with the boundary of Polling District No. 50, thence generally southwards along the boundary of Polling District No. 50 herein previously described to the south-eastern beacon of the farm Ondermatje No. 75, thence generally north-westwards and northwards along the boundaries of and including the farms in the Magisterial Districts of Warmbad and Keetmanshoop:

Magisterial District of Warmbad	}	Ondermatje	No. 75
		Duurdrift Sud	" 78
		Bokiesbank West	" 82
		Hogeis	" 83
		Uheib	" 84
		Drei Kamelbaum	" 85
		Nieuwefontein Ost	" 54
		Kubub Ost	" 55
		Noibis	" 45
		Blinkoog	" 30
Magisterial District of Keetmanshoop	}	Duurdrift Nord	" 26
		Ariams	" 27
		Garub	" 83
		Narudas	" 84
		Garis	" 163

to the northern beacon of the lastmentioned farm being the point of beginning.

Polling District No. 52 (Polling Station Kalkfontein) bounded as follows:—

Commencing at the confluence of the Kameldorn River with the Orange River, situate on the western boundary of the Electoral Division of Warmbad, thence generally north-eastwards along the boundary of the Electoral Division of Warmbad as described in Government Notice No. 102 of 1932 to a point where it connects with the boundary of Polling District No. 51, thence generally southwards along the boundary of Polling District No. 51 herein previously described to the south-eastern beacon of the farm Gross Aub No. 118, thence generally eastwards along the boundaries of and including the farms in the Magisterial District of Warmbad:

by die grens van die Kiesafdeling Swakopmund. Daarvandaan algemeen suidwaarts, pal weswaarts en noordwaarts langs die grens van die Kiesafdeling Swakopmund, soos omskrywe in Goewermentskennisgewing No. 102 van 1932, na die beginpunt.

10. KIESAFDELING WARMBAD.

Die grense van Stemwyk No. 50 (Stemplek Ariamsvley) is as volg:

Vanaf die noordwestelike baken van die plaas Samahaling No. 66 in die magistraatsdistrik Aroab, wat geleë is op die grens van die Kiesafdeling Warmbad, algemeen ooswaarts, pal suidwaarts en algemeen weswaarts langs die grens van die Kiesafdeling Warmbad, soos omskrywe in Goewermentskennisgewing No. 102 van 1932, na die suidwestelike baken van die plaas Stolzenfels No. 74. Daarvandaan algemeen noordwaarts langs die grense van en insluitende die volgende plase in die magistraatsdistrikte Warmbad en Aroab:

Magistraatsdistrik Warmbad.	}	Stolzenfels	No. 74
		Jerusalem	" 73
		Blydeverwacht	" 72
		Elandsdraai	" 71
		Heiragabis	" 60
Magistraatsdistrik Aroab.	}	Nabas	" 61
		Tigerberg	" 62
		Eenzaamheid	" 102
		Retreat	" 101
		Koesdaar	" 99
		Nimmerrust	" 98
		Blaufontein	" 96
		Hohedun	" 89
		Tranental Zuid	" 69
		Tranental Ost	" 67
Tranental Noord	" 68		
Samahaling	" 66		

na die noordwestelike baken van laasgenoemde plaas, d.w.s. die beginpunt.

Die grense van Stemwyk No. 51 (Stemplek Fettkluft Nord) is as volg:

Vanaf die noordelike baken van die plaas Garis No. 163 in die magistraatsdistrik Keetmanshoop, wat geleë is op die grens van die Kiesafdeling Warmbad, algemeen ooswaarts langs die grens van die Kiesafdeling Warmbad, soos omskrywe in Goewermentskennisgewing No. 102 van 1932, na 'n punt waar dit by die grens van Stemwyk No. 50 aansluit. Daarvandaan algemeen suidwaarts langs die grens van Stemwyk No. 50, soos reeds hierin omskrywe, na die suidoostelike baken van die plaas Ondermatje No. 75. Daarvandaan algemeen noordweswaarts en noordwaarts langs die grense van en insluitende die volgende plase in die magistraatsdistrikte van Warmbad en Keetmanshoop.

Magistraatsdistrik Warmbad.	}	Ondermatje	No. 75
		Duurdrift Sud	" 78
		Bokiesbank West	" 82
		Hogeis	" 83
		Uheib	" 84
		Drei Kamelbaum	" 85
		Nieuwefontein Ost	" 54
		Kubub Ost	" 55
		Noibis	" 45
		Blinkoog	" 30
Magistraatsdistrik Keetmanshoop.	}	Duurdrift Nord	" 26
		Ariams	" 27
		Garub	" 83
		Narudas	" 84
		Garis	" 163

na die noordelike baken van laasgenoemde plaas, d.w.s. die beginpunt.

Die grense van Stemwyk No. 52 (Stemplek Kalkfontein) is as volg:

Vanaf die sameloop van die Kameldornrivier en die Oranjerivier, wat op die westelike grens van die Kiesafdeling Warmbad geleë is, algemeen noordooswaarts langs die grens van die Kiesafdeling Warmbad, soos omskrywe in Goewermentskennisgewing No. 102 van 1932, na 'n punt waar dit by die grens van Stemwyk No. 51 aansluit. Daarvandaan algemeen suidwaarts langs die grens van Stemwyk No. 51, soos reeds hierin omskrywe, na die suidoostelike baken van die plaas Gross Aub No. 118. Daarvandaan algemeen ooswaarts langs die grense van en insluitende die volgende plase in die magistraatsdistrik Warmbad:

Gross Aub	No. 118
Lützelhöhe	" 119
Naruchas	" 49
Bondels Native Reserve	" 134
Grootplaats	" 15
Horachas	" 14
Kirchberg	" 13
Wetterkopf	" 12
Bremen	" 4
Lübeck	" 2
Gaibes	" 1

Gross Aub	No. 118
Lützelhöhe	" 119
Naruchas	" 49
Bondels Naturelleservaat	" 134
Grootplaats	" 15
Horachas	" 14
Kirchberg	" 13
Wetterkopf	" 12
Bremen	" 4
Lübeck	" 2
Gaibes	" 1

to a point on the southern boundary of the lastmentioned farm where it intersects the middle of the Kameldorn River, thence down the middle of the Kameldorn River to its confluence with the Orange River being the point of beginning.

Polling District No. 53 (Polling Station Warmbad) bounded as follows:—

Commencing at the confluence of the Kameldorn River with the Orange River being a point situate on the boundary of Polling District No. 52, thence generally eastwards along the boundary of Polling District No. 52 to a point where it connects with the boundary of Polling District No. 51, thence generally south-eastwards along the boundary of Polling District No. 51, all as herein previously described, to a point where it connects with the boundary of the Electoral Division of Warmbad, thence generally south-westwards, westwards and north-westwards along the boundary of the Electoral Division of Warmbad as described in Government Notice No. 102 of 1932 to the confluence of the Kameldorn and Orange Rivers being the point of beginning.

na 'n punt op die suidelike grens van laasgenoemde plaas, waar dit die middelpunt van die Kameldornrivier sny. Daarvandaan langs die middellyn van die Kameldornrivier af na sy samevloei met die Oranjerivier, d.w.s. die beginpunt.

Die grense van Stewyk No. 53 (Stemplek Warmbad) is as volg:

Vanaf die samevloei van die Kameldornrivier met die Oranjerivier, d.w.s. 'n punt, wat op die grens van Stewyk No. 52 geleë is, algemeen ooswaarts langs die grens van Stewyk No. 52, na 'n punt waar dit by die grens van Stewyk No. 51 aansluit. Daarvandaan algemeen suidooswaarts langs die grens van Stewyk No. 51, soos reeds hierin omskrywe, na 'n punt, waar dit by die grens van die Kiesafdeling Warmbad aansluit. Daarvandaan algemeen suidweswaarts, weswaarts en noordweswaarts langs die grens van die Kiesafdeling Warmbad, soos omskrywe in Goewermentskennisgewing No. 102 van 1932 na die samevloei van die Kameldornrivier en die Oranjerivier, d.w.s. die beginpunt.

11. ELECTORAL DIVISION OF "WINDHOEK DISTRIK".

Polling District No. 21 (Polling Station Magistrate's Court, Windhoek) bounded as follows:—

Commencing at the south-west corner of the Magisterial District of Windhoek, situate on the boundary of the Electoral Division of Windhoek Distrik, thence generally north-westwards, north-eastwards and south-eastwards along the boundary of the Electoral Division of Windhoek Distrik as described in Government Notice No. 102 of 1932 to the southern beacon of the farm Grasland No. 80, thence generally south-westwards along the boundaries of and including the farms in the Magisterial District of Windhoek:

Grasland	No. 80
Hohewarte	" 76
Paulinenhof	" 72
Waldeck	" 28
Aris	" 29
Krumhuk	" 30
Lichtenstein Zukauf	" 23
Krumneck	" 20

to the western beacon of the lastmentioned farm, situate on the boundary of the Magisterial District of Windhoek, thence generally westwards along the boundary of the Magisterial District of Windhoek as described in the First Schedule to Proclamation No. 40 of 1920 to the south-west corner of the aforementioned Magisterial District being the point of beginning.

The above area thus described to exclude the Electoral Division of "Windhoek Sentraal" as described in Government Notice No. 102 of 1932.

Polling District No. 22 (Polling Station Brack) bounded as follows:—

Commencing at the south-eastern beacon of the farm Ibenstein No. 55, Magisterial District of Rehoboth, thence west, north and east along the boundaries of the said farm to its northern beacon, situate on the boundary of the Magisterial District of Windhoek, thence generally westwards along the boundary of the Magisterial District of Windhoek as described in the First Schedule to Proclamation No. 40 of 1920 to a point where it connects with the boundary of Polling District No. 21, thence generally north-eastwards along the boundary of Polling District No. 21 herein previously described to a point where it connects with the boundary of the Electoral Division of "Windhoek Distrik", thence generally south-eastwards and south-westwards along the boundary of the Electoral Division of "Windhoek Distrik" as described in Government Notice No. 102 of 1932 to the south-eastern beacon of the farm Ibenstein No. 55 being the point of beginning.

Polling District No. 23 (Polling Station Nauchas) bounded as follows:—

11. KIESAFDELING „WINDHOEK DISTRIK“.

Die grense van Stewyk No. 21 (Stemplek: Magistraatskantoor, Windhoek) is as volg:

Vanaf die suidwestelike hoek van die magistraatsdistrik Windhoek, wat geleë is op die grens van die Kiesafdeling Windhoek distrik, algemeen noordweswaarts, noordooswaarts en suidooswaarts langs die grens van die Kiesafdeling Windhoek Distrik, soos omskrywe in Goewermentskennisgewing No. 102 van 1932, na die suidelike baken van die plaas Grasland No. 80. Daarvandaan algemeen suidweswaarts langs die grense van en insluitende die volgende plase in die magistraatsdistrik Windhoek:

Grasland	No. 80
Hohewarte	" 76
Paulinenhof	" 72
Waldeck	" 28
Aris	" 29
Krumhuk	" 30
Lichtenstein Zukauf	" 23
Krumneck	" 20

na die westelike baken van laasgenoemde plaas, wat geleë is op die grens van die magistraatsdistrik Windhoek. Daarvandaan algemeen weswaarts langs die grens van die magistraatsdistrik Windhoek, soos omskrywe in die Eerste Bylae van Proklamasie No. 40 van 1920, na die suidwestelike hoek van die voormelde magistraatsdistrik, d.w.s. die beginpunt. Die bogemelde gebied, wat aldus omskrywe is, sluit die Kiesafdeling „Windhoek Sentraal“, soos omskrywe in Goewermentskennisgewing No. 102 van 1932 uit.

Die grense van Stewyk No. 22 (Stemplek Brack) is as volg:

Vanaf die suidoostelike baken van die plaas Ibenstein No. 55 in die magistraatsdistrik Rehoboth wes-, noord- en ooswaarts langs die grense van voormelde plaas na sy noordelike baken, wat geleë is op die grens van die magistraatsdistrik Windhoek. Daarvandaan algemeen weswaarts langs die grens van die magistraatsdistrik Windhoek, soos omskrywe in die Eerste Bylae van Proklamasie No. 40 van 1920, na 'n punt, waar dit aansluit by die grens van Stewyk No. 21. Daarvandaan algemeen noordooswaarts langs die grens van Stewyk No. 21, soos reeds hierin omskrywe, na 'n punt waar dit aansluit by die grens van die Kiesafdeling „Windhoek Distrik“. Daarvandaan algemeen suidooswaarts en suidweswaarts langs die grens van die Kiesafdeling „Windhoek Distrik“, soos omskrywe in Goewermentskennisgewing No. 102 van 1932, na die suidoostelike baken van die plaas Ibenstein No. 55 d.w.s. die beginpunt.

Die grense van Stewyk No. 23 (Stemplek Nauchas) is as volg:

Commencing at the south-eastern beacon of the farm Nauzerus No. 11, Magisterial District of Rehoboth, situate on the boundary of the Electoral Division of "Windhoek Distrik", thence generally westwards and northwards along the boundary of the Electoral Division of "Windhoek Distrik" as described in Government Notice No. 102 of 1932 to a point where it connects with the boundary of Polling District No. 21, thence generally eastwards along the boundary of Polling District No. 21, herein previously described to the eastern beacon of the farm Vaalgras No. 38, thence generally south-westwards along the boundaries of and including the farms in the Magisterial District of Rehoboth:

Vaalgras	No. 38
Hefner	" 45
Friedental	" 44
Rothenstein	" 43
Gollschau	" 20
Isabis	" 19
Areb North	" 202
Areb	" 176
Nauams	" 177
Morgenroth	" 17
Damas	" 16
Gugaub	" 15
Nauzerus	" 11

to the south-eastern beacon of the lastmentioned farm being the point of beginning.

Polling District No. 24 (Polling Station Rehoboth) bounded as follows:—

Commencing at a point where the boundary of the Electoral Division of "Windhoek Distrik" connects with the boundary of Polling District No. 23, situate on the farm Nazerus No. 11, Magisterial District of Rehoboth, thence generally north-eastwards along the boundary of Polling District No. 23 to a point where it connects with the boundary of Polling District No. 21, thence continuing in the same general direction along the boundary of Polling District No. 21 to a point where it connects with the boundary of Polling District No. 22, thence generally eastwards along the boundary of Polling District No. 22 all as herein previously described to a point where it connects with the boundary of the Electoral Division of "Windhoek Distrik", thence generally southwards and south-westwards along the boundary of the Electoral Division of "Windhoek Distrik", as described in Government Notice No. 102 of 1932 to a point where it connects with the boundary of Polling District No. 23 being the point of beginning.

12. ELECTORAL DIVISION OF "WINDHOEK SENTRAAL".

Polling District No. 25 (Polling Station Land Bank, Windhoek).

The boundaries of Polling District No. 25 correspond with those of the Electoral Division of "Windhoek Sentraal" as described in Government Notice No. 102 of 1932.

Nr. 103.]

[2. Mai 1932.

EINTEILUNG DER WAHLBEZIRKE IN WAHLKREISE.

Kraft und vermöge der Befugnisse, die mir durch Absatz (1), Paragraph 36, Teil III des Anhangs zum Südwestafrikanischen Verfassungsgesetz von 1925 (Nr. 42 von 1925) übertragen sind, gebe ich den Auftrag und ordne hierdurch an, daß die verschiedenen, durch die nach Paragraph 12 des betreffenden Gesetzes ernannten Kommissare begrenzten und in Regierungsbekanntmachung Nr. 102 vom 2. Mai 1932 veröffentlichten Wahlbezirke des Gebiets in die im beigefügten Anhang angegebenen Wahlkreise eingeteilt werden.

Windhoek, den 1932.

A. J. WERTH,
Administrator.

ANHANG.

1. WAHLBEZIRK GIBEON.

Wahlkreis Nr. 34 (Wahlort Maltahöhe) folgendermaßen begrenzt:

Vom Nordwestbaken von Farm Tsumis Nr. 147, Magistratsdistrikt Rehoboth, im allgemeinen in südlicher Richtung die Westgrenze der betreffenden Farm entlang bis zu ihrem Südwestbaken, dann in gerader Linie südlich zum Nordwestbaken von Farm Kreyrivier Nr. 158, von dort in derselben Richtung weiter die Grenzen folgender Farmen im Magistratsdistrikt Rehoboth entlang, aber mit Ausschluß derselben:

Vaalgras	No. 38
Hefner	" 45
Friedental	" 44
Rothenstein	" 43
Gollschau	" 20
Isabis	" 19
Areb North	" 202
Areb	" 176
Nauams	" 177
Morgenroth	" 17
Damas	" 16
Gugaub	" 15
Nauzerus	" 11

Vanaf die suidoostelike baken van die plaas Nauzerus No. 11 in die magistraatsdistrik Rehoboth, wat geleë is op die grens van die Kiesafdeling „Windhoek Distrik“, algemeen weswaarts en noordwaarts langs die grens van die Kiesafdeling „Windhoek Distrik“, soos omskrywe in Goewermentskennisgewing No. 102 van 1932, na 'n punt waar dit aansluit by die grens van Stemwyk No. 21. Daarvandaan algemeen ooswaarts langs die grens van Stemwyk No. 21, soos reeds hierin omskrywe, na die oostelike baken van die plaas Vaalgras No. 38. Daarvandaan algemeen suidweswaarts langs die grense van en insluitende die volgende plase in die magistraatsdistrik Rehoboth:

na die suidoostelike baken van laasgenoemde plaas, d.w.s. die beginpunt.

Die grense van Stemwyk No. 24 (Stemplek Rehoboth) is as volg:

Vanaf 'n punt, waar die grens van die Kiesafdeling Windhoek Distrik by die grens van Stemwyk No. 23 aansluit, wat op die plaas Nauzerus No. 11 in die magistraatsdistrik Rehoboth geleë is, algemeen noordooswaarts langs die grens van Stemwyk No. 23 na 'n punt, waar dit by die grens van Stemwyk No. 21 aansluit. Daarvandaan verder in dieselfde algemene rigting langs die grens van Stemwyk No. 21 na 'n punt waar dit by die grens van Stemwyk No. 22 aansluit. Daarvandaan algemeen ooswaarts langs die grens van Stemwyk No. 22, soos reeds hierin omskrywe, na 'n punt waar dit aansluit by die grens van die Kiesafdeling „Windhoek Distrik“. Daarvandaan algemeen suidwaarts en suidweswaarts langs die grens van die Kiesafdeling Windhoek Distrik, soos omskrywe in Goewermentskennisgewing No. 102 van 1932, na 'n punt waar dit aansluit by die grens van Stemwyk No. 23, d.w. s. die beginpunt.

12. KIESAFDELING "WINDHOEK SENTRAAL".

Stemwyk No. 25 (Stemplek Landbank, Windhoek).

Die grense van Stemwyk No. 25 kom ooreen met die van die Kiesafdeling "Windhoek Sentraal", soos omskrywe in Goewermentskennisgewing No. 102 van 1932.

Kreyrivier	Nr. 158
Fahlhuk	" 159
Farm	" 160

zum Südostbaken letztgenannter, an der Grenze des Magistratsdistrikts Maltahöhe gelegener Farm, dann im allgemeinen in südlicher Richtung die Grenze des im Ersten Anhang zu Proklamation Nr. 40 von 1920 beschriebenen Magistratsdistrikts Maltahöhe entlang zu einem Punkte, wo sie auf die Grenze des Wahlbezirks Gibeon trifft, von dort aus im allgemeinen in westlicher, nördlicher und nordöstlicher Richtung die Grenze des in Regierungsbekanntmachung Nr. 102 von 1932 beschriebenen Wahlbezirks Gibeon entlang und zurück zum Ausgangspunkt.

Wahlkreis Nr. 35 (Wahlort Kub), folgendermaßen begrenzt:

Beginn beim Nordwestbaken der an der Grenze des Wahlbezirks Gibeon gelegenen Farm Tsumis Nr. 147, Magistratsdistrikt Rehoboth, dann im allgemeinen in östlicher, südlicher und östlicher Richtung die Grenze des in Regierungsbekanntmachung Nr. 102 von 1932 beschriebenen Wahlbezirks Gibeon entlang zum Nordostbaken von Farm Twilight Nr. 113, dann im allgemeinen in südwestlicher Richtung die Grenzen folgender Farmen im Magistratsdistrikt Gibeon entlang und sie mit einschließend:

Twilight	Nr. 113
Argentine	" 39
Urrub	" 107
Kubmaams	" 105

Zamnarib Ost	Nr. 10
Zamnarib West	" 11
Hoachab	" 14
Nababis	" 16

zum Südwestbaken letztgenannter, an der Grenze des Wahlkreises Nr. 34 gelegener Farm, von dort aus im allgemeinen in nördlicher Richtung die Grenze des im vorstehenden beschriebenen Wahlkreises Nr. 34 entlang zum Nordwestbaken von Farm Tsumis Nr. 147, dem Ausgangspunkt.

Wahlkreis Nr. 36 (Wahlort Mariental), folgendermaßen begrenzt:

Beginn beim Südwestbaken der an der Grenze von Wahlkreis Nr. 35 gelegenen Farm Nababis Nr. 16, Magistratsdistrikt Gibeon, dann im allgemeinen in nordöstlicher Richtung die Grenze des im vorstehenden beschriebenen Wahlkreises Nr. 35 entlang zu einem Punkte, wo sie auf die Grenze des Wahlbezirks Gibeon trifft, dann im allgemeinen in südöstlicher Richtung die Grenze des in Regierungsbekanntmachung Nr. 102 von 1932 beschriebenen Wahlbezirks Gibeon entlang zum Südostbaken von Farm The Dunes Nr. 206, dann im allgemeinen in westlicher und nördlicher Richtung die Grenzen folgender Farmen im Magistratsdistrikt Gibeon entlang und sie mit einschließend:

The Dunes	Nr. 206
Schoenwalde	" 82
Tugela	" 212
Kalkpan	" 87
Orab	" 88
Kosis	" 93
Dickdorn	" 98
Sa'ansplatz	" 26
Voigtgrund	" 24
Klein Garis	" 23
Adams Rust	" 17

zum Südwestbaken von Farm Nababis Nr. 16, dem Ausgangspunkt.

Wahlkreis Nr. 37 (Wahlort Gibeon), folgendermaßen begrenzt:

Beginn beim Nordostbaken der an der Grenze von Wahlkreis Nr. 36 gelegenen Farm Uibis Nr. 34, Magistratsdistrikt Gibeon, dann im allgemeinen in östlicher Richtung die Grenze des im vorstehenden beschriebenen Wahlkreises Nr. 36 entlang zum Nordostbaken von Farm Nunniboom Nr. 216, von dort im allgemeinen in südlicher und südwestlicher Richtung die Grenzen folgender Farmen im Magistratsdistrikt Gibeon entlang und sie mit einschließend:

Nunniboom	Nr. 216
Glencoe	" 78
Noronaub	" 71
Korra Korrabes	" 72
Kameelhaar	" 73
Gründorner Fläche	" 242
Koherab	" 56
Akam	" 55
Gelwater	" 58
Achterfontein	" 59
Aneis	" 52
Eidsamub	" 51

zum Südwestbaken letztgenannter, an der Grenze von Wahlkreis Nr. 34 gelegener Farm, von dort aus im allgemeinen in nördlicher Richtung die Grenze des im vorstehenden beschriebenen Wahlkreises Nr. 34 entlang zum Nordostbaken von Farm Uibis Nr. 34, dem Ausgangspunkt.

Wahlkreis Nr. 38 (Wahlort Gross Daberas), folgendermaßen begrenzt:

Beginn beim Südwestbaken der an der Grenze des Wahlkreises Nr. 37 gelegenen Farm Achterfontein Nr. 60, Magistratsdistrikt Gibeon, von dort im allgemeinen in nordöstlicher und nördlicher Richtung die Grenze des Wahlkreises Nr. 37 entlang zu einem Punkte, wo sie auf die Grenze von Wahlkreis Nr. 36 trifft, dann im allgemeinen in östlicher Richtung die Grenze des im vorstehenden beschriebenen Wahlkreises Nr. 36 entlang zu einem Punkte, wo sie auf die Grenze des Wahlbezirks Gibeon trifft, von dort im allgemeinen in südlicher, südwestlicher und nordwestlicher Richtung die Grenze des in Regierungsbekanntmachung Nr. 102 von 1932 beschriebenen Wahlbezirks Gibeon entlang zum Südwestbaken von Farm Achterfontein Nr. 60, dem Ausgangspunkt.

2. WAHLBEZIRK GOBABIS.

Wahlkreis Nr. 17 (Wahlort Steinhausen), folgendermaßen begrenzt:

Beginn beim Nordwestbaken der an der Grenze des Wahlbezirks Gobabis gelegenen Farm Otjisororindi Nr. 210, Magistratsdistrikt Gobabis, dann im allgemeinen nördlich,

genau östlich, südlich und westlich die Grenze des in Regierungsbekanntmachung Nr. 102 von 1932 beschriebenen Wahlbezirks Gobabis entlang zu einem Punkte, wo sie mit der Grenze von Farm 521 zusammentrifft, dann genau nördlich und im allgemeinen südwestlich die Grenzen folgender Farmen im Magistratsdistrikt Gobabis entlang, aber mit Auschluss derselben:

Farm	Nr. 521
Farm	" 447
Farm	" 439
Farm	" 438
Farm	" 434
Farm	" 433
Farm	" 432
Farm	" 431
Farm	" 430
Farm	" 429
Farm	" 420
Bainesii	" 419
Harnas	" 418
Greatrex	" 417
Stolshoek	" 416
Hekel	" 415
Haring	" 414
Owingi	" 246
Ondorohaka	" 245
Schweinsberg	Ovikango " 184
Kehoro	" 185
Farm	" 186
Farm	" 146
Ongava Onuea	" 147
Herzwolde	" 148
Spandau	" 149
Ormonde	" 141
Farm	" 125
Farm	" 135
Omatewa North	" 126
Osombahe North	" 127
Kl. Otjijhoa	" 128
De Hoop North	" 129

zum Nordwestbaken letztgenannter, an der Grenze des Magistratsdistrikt Gobabis gelegener Farm, dann im allgemeinen in nördlicher Richtung die Grenze des im Ersten Anhang zu Proklamation Nr. 40 von 1920 beschriebenen Magistratsdistrikts Gobabis entlang zum Nordwestbaken von Farm Otjisororindi Nr. 210, dem Ausgangspunkt.

Wahlkreis Nr. 18 (Wahlort Sees), folgendermaßen begrenzt:

Beginn beim Südbaken der an der Grenze des Wahlbezirks Gobabis gelegenen Farm Bitterwater Nr. 109, Magistratsdistrikt Windhoek, dann im allgemeinen in nordwestlicher und nordöstlicher Richtung die Grenze des in Regierungsbekanntmachung Nr. 102 von 1932 beschriebenen Wahlbezirks Gobabis entlang zum Nordwestbaken der an der Grenze des Magistratsdistrikts Windhoek gelegenen Farm Otjisororindi Nr. 210, Magistratsdistrikt Gobabis, von dort im allgemeinen in südlicher Richtung die Grenze des im Ersten Anhang zu Proklamation Nr. 40 von 1920 beschriebenen Magistratsdistrikts Windhoek entlang zum Südostbaken von Farm Loraine Nr. 229, dann im allgemeinen in westlicher Richtung die Grenzen folgender Farmen im Magistratsdistrikt Windhoek entlang und sie mit einschließend:

Loraine	Nr. 229
Constance	" 230
Helene	" 231
Kafferus	" 297
Aida	" 296
Peperkorrel	" 294
Kleeforte Ost	" 111
Kleeforte	" 110
Bitterwater	" 109

zum Südbaken letztgenannter Farm, dem Ausgangspunkt.

Wahlkreis Nr. 19 (Wahlort Gobabis), folgendermaßen begrenzt:

Beginn beim Nordwestbaken der an der Grenze des Wahlkreises Nr. 17 gelegenen Farm De Hoop North Nr. 129, Magistratsdistrikt Gobabis, dann im allgemeinen in nordöstlicher und genau südlicher Richtung die Grenze des im vorstehenden beschriebenen Wahlkreises Nr. 17 entlang zu einem Punkte, wo sie auf die Grenze des Wahlbezirks Gobabis trifft, von dort genau südwärts und im allgemeinen westwärts die Grenze des in Regierungsbekanntmachung Nr. 102 von 1932 beschriebenen Wahlbezirks Gobabis entlang zu einem Punkte, wo sie auf die Grenze des Magistratsdistrikts Gobabis trifft, von dort im allgemeinen in nördlicher Richtung die Grenze des im Ersten Anhang zu Proklamation Nr. 40 von 1920 beschriebenen Magistratsdistrikts Gobabis entlang zum Nordwestbaken von Farm De Hoop North Nr. 129, dem Ausgangspunkt.

Wahlkreis Nr. 20 (Wahlort Springboklaagte), folgendermaßen begrenzt:

Beginn beim Westbaken der an der Grenze von Wahlkreis Nr. 18 gelegenen Farm Mountain View Nr. 107, Magistratsdistrikt Windhoek, dann im allgemeinen in östlicher Richtung die Grenze des im vorstehenden beschriebenen Wahlkreises Nr. 18 entlang zu einem Punkte, wo sie mit der Grenze des Magistratsdistrikts Windhoek zusammentrifft, dann im allgemeinen in südlicher und nordwestlicher Richtung die Grenze des im Ersten Anhang zu Proklamation Nr. 40 von 1920 beschriebenen Magistratsdistrikts Windhoek entlang zum Südbaken der an der Grenze des Wahlbezirks Gobabis gelegenen Farm Rooiwater Süd Nr. 274, dann im allgemeinen in südwestlicher und nördlicher Richtung die Grenze des in Regierungsbekanntmachung Nr. 102 von 1932 beschriebenen Wahlbezirks Gobabis entlang zum Westbaken von Farm Mountain View Nr. 107, dem Ausgangspunkt.

3. WAHLBEZIRK GROOTFONTEIN.

Wahlkreis Nr. 1 (Wahlort Ondonga) umfaßt den im Ersten Anhang zu Proklamation Nr. 40 von 1920 beschriebenen Magistratsdistrikt Ovamboland.

Wahlkreis Nr. 2 (Wahlort Tsumeb), folgendermaßen begrenzt:

Beginn an der Südostecke des Magistratsdistrikts Ovamboland, dann in gerader Linie genau südwärts zu einem Punkte, wo sie die Mittellinie der Omuramba Ovambo kreuzt, von dort im allgemeinen in östlicher Richtung die Mittellinie der Omuramba Ovambo entlang zu einem Punkte, wo sie die Westgrenze von Farm Tsintsabis Nr. 298 kreuzt, von dort im allgemeinen in östlicher Richtung die Grenzen folgender Farmen im Magistratsdistrikt Grootfontein entlang und sie mit einschließend:

Tsintsabis	Nr. 298
Gorooab West	„ 295
Gorooab Ost	„ 294
Tsutsab	„ 293
Choantsas	„ 292

zum Südostbaken letztgenannter Farm, dann im allgemeinen in südlicher und westlicher Richtung die Grenzen folgender Farmen im Magistratsdistrikt Grootfontein entlang, aber mit Ausschluß derselben:

Duwib	Nr. 289
Auuns West	„ 288
Kayas	„ 286
Vogelsang	„ 284
Aris	„ 283
Aregoa	„ 282
Durban	„ 718
Dundee	„ 715
Duluth	„ 714
Dublin	„ 704
Dover	„ 701
Farm	„ 700
Deal	„ 698
Cork	„ 696
Colombo	„ 694
Aarhus	„ 659
Aalborg	„ 430
Abo	„ 658
Adelaide	„ 661
Algier	„ 663
Farm	„ 665
Calcutta	„ 679
Farm	„ 681
Farm	„ 682
Farm	„ 533
Farm	„ 531
Toggenburg	„ 591
Toggenburg West	„ 741
Irvington	„ 744
Uitsab	„ 654
Harasib	„ 317
Teil von Block	„ 648
Keilberg	„ 743
Teil von Block	„ 649
Danevis Nord	„ 48
Walroda	„ 546
Farm	„ 475
Farm	„ 463
Farm	„ 455
Farm	„ 456
Farm	„ 454
Farm	„ 453
Farm	„ 452
Farm	„ 450
Farm	„ 449
Farm	„ 448

Farm	Nr. 447
Farm	„ 436
Farm	„ 435
Farm	„ 433
Farm	„ 418
Farm	„ 417

zum Nordwestbaken letztgenannter, an der Grenze des Wahlbezirks Grootfontein gelegener Farm, von dort im allgemeinen in nordwestlicher und nördlicher Richtung die Grenze des in Regierungsbekanntmachung Nr. 102 von 1932 beschriebenen Wahlbezirks Grootfontein entlang zu einem Punkte, wo sie auf die Grenze des im vorstehenden beschriebenen Wahlkreises Nr. 1 trifft, von dort aus genau östlich die Grenze des Wahlkreises Nr. 1 weiter entlang zum Ausgangspunkt.

Wahlkreis Nr. 3 (Wahlort Grootfontein), folgendermaßen begrenzt:

Beginn beim Nordbaken der an der Grenze von Wahlkreis Nr. 2 gelegenen Farm Toggenburg West Nr. 741, dann im allgemeinen in nördlicher, östlicher und nordwestlicher Richtung die Grenze des Wahlkreises Nr. 2 entlang zu einem Punkte, wo sie auf die Grenze des Wahlkreises Nr. 1 trifft, dann nordwärts die Grenze des im vorstehenden beschriebenen Wahlkreises Nr. 1 entlang zu einem Punkte, wo die Grenze des Wahlkreises Nr. 1 mit der Grenze des Wahlbezirks Grootfontein zusammentrifft, von dort im allgemeinen in östlicher, westlicher, südlicher und westlicher Richtung die Grenze des in Regierungsbekanntmachung Nr. 102 von 1932 beschriebenen Wahlbezirks Grootfontein entlang zu einem Punkte, wo sie die Mittellinie der Omuramba Omatako kreuzt, dann im allgemeinen in nordöstlicher Richtung die Mittellinie der Omuramba Omatako bis zu einem Punkte entlang, wo sie die Westgrenze der Farm Ovisume Nr. 189 kreuzt, von dort im allgemeinen in nordwestlicher Richtung die Grenze folgender Farmen im Magistratsdistrikt Grootfontein entlang und sie mit einschließend:

Ovisume	Nr. 189
Bornholm	„ 188
Barbarossahof	„ 182
Schoenau	„ 181
Schwarzfelde	„ 180
Farm	„ 179
Okamahundju West	„ 178
Amalienhof	„ 177
Okambongora	„ 592
Farm	„ 747
Maleager	„ 366
Farm	„ 30
Friedland	„ 15
Farm	„ 16
Farm	„ 594
Farm	„ 17
Farm	„ 18
Hoba West	„ 322
Hoba Ost	„ 13
Toggenburg	„ 591

zum Nordbaken der an der Grenze vorletzter Farm gelegenen Farm Toggenburg West Nr. 741, dem Ausgangspunkt.

Wahlkreis Nr. 4 (Wahlort Kombat), folgendermaßen begrenzt:

Beginn bei dem östlichen Eckbaken der an der Grenze von Wahlkreis Nr. 2 gelegenen Farm Danevis Nord Nr. 48, dann im allgemeinen in östlicher Richtung die Grenze von Wahlkreis Nr. 2 entlang zu einem Punkte, wo sie mit der Grenze von Wahlkreis Nr. 3 zusammentrifft, von dort im allgemeinen in südlicher Richtung die Grenze des im vorstehenden beschriebenen Wahlkreises Nr. 3 entlang zu einem Punkte, wo sie mit der Grenze des Wahlbezirks Grootfontein zusammentrifft, von dort im allgemeinen in westlicher Richtung die Grenze des in Regierungsbekanntmachung Nr. 102 von 1932 beschriebenen Wahlbezirks Grootfontein entlang zum Südbaken von Farm Nr. 112, von dort aus im allgemeinen in nördlicher Richtung die Grenzen folgender Farmen im Magistratsdistrikt Grootfontein entlang, aber mit Ausschluß derselben:

Farm	Nr. 112
Farm	„ 133
Farm	„ 134
Farm	„ 130
Farm	„ 129
Farm	„ 124
Farm	„ 139
Farm	„ 140
Nucomis	„ 335
Farm	„ 488
Farm	„ 494
Okorusu	„ 499
Ojikururume	„ 502

Farm	Nr. 506
Eisenberg	„ 509
Farm	„ 524
Farm	„ 542
Teil von Block	„ 649
Farm	„ 585
Farm	„ 586
Khorab Ost	„ 328
Danevis Sud	„ 49
Dapevis Nord	„ 48

zum östlichen Eckbaken letztgenannter Farm, dem Ausgangspunkt.

Wahlkreis Nr. 5 (Wahlort Otavi), folgendermaßen begrenzt:

Beginn beim Nordwestbaken der an der Grenze von Wahlkreis Nr. 2 gelegenen Farm Nr. 417, von dort im allgemeinen in nordöstlicher und südöstlicher Richtung die Grenze des Wahlkreises Nr. 2 bis zu einem Punkte entlang, wo sie mit der Grenze des Wahlkreises Nr. 4 zusammentrifft, von dort in südlicher Richtung die Grenze des im vorstehenden beschriebenen Wahlkreises Nr. 4 entlang zu einem Punkte, wo sie mit der Grenze des Wahlbezirks Grootfontein zusammentrifft, dann im allgemeinen in nordwestlicher Richtung die Grenze des in Regierungsbekanntmachung Nr. 102 von 1932 beschriebenen Wahlbezirks Grootfontein entlang zum Nordwestbaken von Farm Nr. 417, dem Ausgangspunkt.

WAHLBEZIRK KEETMANSHOOP.

Wahlkreis Nr.44 (Wahlort Langvlei), folgendermaßen begrenzt:

Beginn beim Nordwestbaken der an der Grenze des Wahlbezirks Keetmanshoop gelegenen Farm Daweb Nord Nr. 140, Magistrate-distrikt Keetmanshoop, von dort im allgemeinen nordöstlich, genau ost- und südwärts die Grenze des in Regierungsbekanntmachung Nr. 102 von 1932 beschriebenen Wahlbezirks Keetmanshoop entlang zum Nordostbaken von Farm Uigenab Nr. 17, dann im allgemeinen in westlicher und nördlicher Richtung die Grenzen folgender Farmen in den Magistrate-distrikten Aroab und Keetmanshoop entlang, aber mit Ausschluss derselben:

Magistrate-distrikt Aroab.	Uigenab	Nr. 17
	Minnehaha	„ 16
	Mahlzeit	„ 15
	Kweekwal West	„ 26
	Hiawatha	„ 27
	Wildheim Ost	„ 30
	Blumtal	„ 36
	Salztal	„ 34
Schwarzbrunn	„ 33	
Magistrate-distrikt Keetmanshoop.	Gross Aub	„ 44
	Darmsadt	„ 43
	Deurstamp	„ 42
	Guruchab Nord	„ 40
	Skrapklip Nord	„ 154
	Stampriet	„ 38
	Gareb	„ 137
	Spizkoppe Ost	„ 159
Blaukehl Süd	„ 142	
Blaukehl Nord	„ 141	

zum Nordostbaken letztgenannter Farm, dem Ausgangspunkt.

Wahlkreis Nr. 45 (Wahlort Aroab), folgendermaßen begrenzt:

Beginn beim Nordbaken der an der Grenze des Wahlkreises Nr. 44 gelegenen Farm Skrapklip Nord Nr. 154, Magistrate-distrikt Keetmanshoop, dann im allgemeinen in östlicher Richtung die Grenze des im vorstehenden beschriebenen Wahlkreises Nr. 44 entlang zum Nordostbaken der an der Grenze des Wahlbezirks Keetmanshoop gelegenen Farm Uigenab Nr. 17, Magistrate-distrikt Aroab, von dort aus genau südwärts und im allgemeinen westwärts die Grenze des in Regierungsbekanntmachung Nr. 102 von 1932 beschriebenen Wahlbezirks Keetmanshoop entlang zum Südwestbaken von Farm Sandmodder Nr. 73, dann im allgemeinen in nordwestlicher Richtung die Grenzen folgender Farmen im Magistrate-distrikt Keetmanshoop entlang und sie mit einschließend:

Sandmodder	Nr. 73
Khorrobees	„ 65
Bontos	„ 66
Brauss	„ 48
Skrapklip	„ 39
Skrapklip Nord	„ 154

zum Nordbaken letztgenannter Farm, dem Ausgangspunkt.

Wahlkreis Nr. 46 (Wahlort Keetmanshoop), folgendermaßen begrenzt:

Beginn beim Südwestbaken der an der Grenze des Magistrate-distrikts Keetmanshoop gelegenen Farm Seeheim Nr. 151,

Magistrate-distrikt Keetmanshoop, von dort aus im allgemeinen in nördlicher Richtung die Grenze des im Ersten Anhang zu Proklamation Nr. 40 von 1920 beschriebenen Magistrate-distrikts Keetmanshoop entlang zu einem Punkte, wo sie mit der Grenze des Wahlbezirks Keetmanshoop zusammentrifft, dann im allgemeinen in nördlicher, östlicher und südöstlicher Richtung die Grenze des in Regierungsbekanntmachung Nr. 102 von 1932 beschriebenen Wahlbezirks Keetmanshoop entlang zu einem Punkte, wo sie mit der Grenze von Wahlkreis Nr. 44 zusammentrifft, von dort aus im allgemeinen in südlicher und östlicher Richtung die Grenze des im vorstehenden beschriebenen Wahlkreises Nr. 44 entlang zum Nordostbaken von Farm Stampriet Nr. 38, dann im allgemeinen in südwestlicher und nordwestlicher Richtung die Grenzen folgender Farmen im Magistrate-distrikt Keetmanshoop entlang und sie mit einschließend:

Stampriet	Nr. 38
Gareb	„ 137
Eisenstein	„ 136
Huns	„ 135
Hainabis	„ 132
Altdorn	„ 32
Arep	„ 131
Autas	„ 91
Zukous	„ 92
Nordeck	„ 130
Narnbees	„ 129
Ghoggab	„ 127
Nanebis	„ 120
Naute	„ 119
Seeheim	„ 151

Beginn beim Südwestbaken von Farm Aningoas Nr. 89, Magistrate-distrikt Keetmanshoop, dann im allgemeinen in nördlicher Richtung die Westgrenze von Farm Aningoas Nr. 89 entlang bis zu ihrem an der Grenze des Wahlkreises Nr. 46 gelegenen Nordwestbaken, von dort im allgemeinen in nordöstlicher Richtung die Grenze des Wahlkreises Nr. 46 entlang zu einem Punkte, wo sie auf die Grenze von Wahlkreis Nr. 45 trifft, dann im allgemeinen in südöstlicher Richtung die Grenze des im vorstehenden beschriebenen Wahlkreises Nr. 45 entlang zu einem Punkt, wo sie mit der Grenze des Wahlbezirks Keetmanshoop zusammentrifft, von dort im allgemeinen in südwestlicher Richtung die Grenze des in Regierungsbekanntmachung Nr. 102 von 1932 beschriebenen Wahlbezirks Keetmanshoop entlang zum Südwestbaken von Farm Aningoas Nr. 39, dem Ausgangspunkt.

Wahlkreis Nr. 48 (Wahlort Holoog), folgendermaßen begrenzt:

Beginn beim Südwestbaken der an der Grenze des Wahlkreises Nr. 46 gelegenen Farm Seeheim Nr. 151, Magistrate-distrikt Keetmanshoop, dann im allgemeinen in südöstlicher Richtung die Grenze des Wahlkreises Nr. 46 entlang zu einem Punkt, wo sie mit der Grenze von Wahlkreis Nr. 47 zusammentrifft, von dort in südöstlicher Richtung die Grenze des im vorstehenden beschriebenen Wahlkreises Nr. 47 entlang zu einem Punkte, wo sie mit der Grenze des Wahlbezirks Keetmanshoop zusammentrifft, von dort im allgemeinen in südlicher Richtung die Grenze des in Regierungsbekanntmachung Nr. 102 von 1932 beschriebenen Wahlbezirks Keetmanshoop entlang zu einem Punkt, wo sie auf die Grenze des Magistrate-distrikts Keetmanshoop trifft, dann im allgemeinen in nordwestlicher und nördlicher Richtung die Grenze des im Ersten Anhang zu Proklamation Nr. 40 von 1920 beschriebenen Magistrate-distrikts Keetmanshoop entlang zum Südwestbaken von Farm Seeheim Nr. 151, dem Ausgangspunkt.

Wahlkreis Nr. 49 (Wahlort Konkiep), folgendermaßen begrenzt:

Beginn beim Nordostbaken der an der Grenze des Magistrate-distrikts Bethanien gelegenen Farm Tschauaub Nr. 75, Magistrate-distrikt Bethanien, von dort aus im allgemeinen in südlicher Richtung die Grenze des im Ersten Anhang zu Proklamation Nr. 40 von 1920 beschriebenen Magistrate-distrikts Bethanien entlang zu einem Punkt, wo sie mit der Grenze des Wahlbezirks Keetmanshoop zusammentrifft, dann im allgemeinen in südlicher, nordwestlicher und östlicher Richtung die Grenze des in Regierungsbekanntmachung Nr. 102 von 1932 beschriebenen Wahlbezirks Keetmanshoop entlang zum Nordostbaken von Farm Tschauaub Nr. 75, dem Ausgangspunkt.

5. WAHLBEZIRK LUEDERITZBUCHT.

Wahlkreis Nr. 29 (Wahlort Lüderitzbucht), folgendermaßen begrenzt:

Beginn an der Nordwestecke des Wahlbezirks Lüderitzbucht, dann genau östlich, im allgemeinen südlich, genau westlich, südlich, östlich zum Nordwestbaken der an der Grenze des Magistrate-distrikts Lüderitzbucht gelegenen Farm

Ginas Nr. 20. Magistratsdistrikt Bethanien, von dort im allgemeinen in südlicher Richtung die Grenze des in Proklamation Nr. 40 von 1920 beschriebenen Magistratsdistrikts Lüderitzbucht entlang zum Südostbaken von Farm Garub Urus Nr. 6, Magistratsdistrikt Lüderitzbucht, dann in westlicher Richtung die Südgrenze vorstehender Farm entlang zu ihrem Südwestbaken, von dort in gerader Linie zum Nordostbaken von Farm Kanus Nr. 7, Magistratsdistrikt Lüderitzbucht, dann in nordwestlicher und im allgemeinen südwestlicher Richtung die Grenze vorstehender Farm entlang zu ihrem westlichsten Baken, dann in gerader Linie genau westlich zu einem genau nördlich der Eisenbahnhaltestelle Rotkop gelegenen Punkte, von dort in gerade Linie genau südlich zu einem 1 km nördlich der Eisenbahn-Haltestelle Rotkop gelegenen Punkte, dann in gerader Linie westwärts zu Baken 13 W, dem südlichsten Grenzbaken der Stadt und Stadtländereien Lüderitzbucht Nr. 11 zu einem Punkt, wo sie mit der Grenze des Wahlbezirks Lüderitzbucht zusammentrifft, dann im allgemeinen in nördlicher Richtung der vorstehenden, in Regierungsbekanntmachung Nr. 102 von 1932 beschriebenen Grenze entlang zum Ausgangspunkt.

Wahlkreis Nr. 30 (Wahlort Kolmanskuppe), folgendermaßen begrenzt:

Beginn an der Südwestecke des Wahlkreises Nr. 29 an der Küste, dann im allgemeinen in östlicher, nördlicher und östlicher Richtung die Grenze des im vorstehenden beschriebenen Wahlkreises Nr. 29 entlang zum Westbaken von Farm Kanus Nr. 7, Magistratsdistrikt Lüderitzbucht, dann in gerader Linie südwestwärts zu einem Punkt an der Bahnstrecke 1 km östlich der Haltestelle Keishoeh, von dort in gerader Linie südöstlich zum Nordwestbaken von Farm Tsirub Nr. 13, Magistratsdistrikt Lüderitzbucht, dann im allgemeinen in südlicher Richtung die Westgrenze von Farm Tsirub Nr. 13 zu ihrem Südwestbaken entlang, dann in gerader Linie südlich nach dem an der Grenze des Wahlbezirks Lüderitzbucht gelegenen Punkte „zwei Spitz“, von dort im allgemeinen in nördlicher Richtung die Grenze des in Regierungsbekanntmachung Nr. 102 von 1932 beschriebenen Wahlbezirks Lüderitzbucht entlang zu einem Punkte, wo sie auf die Grenze von Wahlkreis Nr. 29, dem Ausgangspunkt, trifft.

Wahlkreis Nr. 31 (Wahlort Orange River Mouth), folgendermaßen begrenzt:

Beginn in der Südwestecke des Wahlkreises Nr. 30, dann in nordöstlicher Richtung die Grenze des im vorstehenden beschriebenen Wahlkreises Nr. 30 entlang zum Südwestbaken von Farm Tsirub Nr. 13, Magistratsdistrikt Lüderitzbucht, von dort in gerader Linie südöstlich zum Westbaken von Farm Nr. 24, dann im allgemeinen in südlicher Richtung die Grenzen folgender Farmen im Magistratsdistrikt Lüderitzbucht entlang, aber mit Ausschluß derselben:

Farm	Nr. 24
Udabib	„ 23

zum Südbaken letztgenannter Farm, dann in gerader Linie südwärts zum Nordbaken von Farm Daberas Nr. 32, von dort südöstlich die Grenze von Farm Daberas Nr. 32, Magistratsdistrikt Lüderitzbucht, entlang zu einem Punkt am Orangefluß, wo sie mit der Grenze des Wahlbezirks Lüderitzbucht zusammentrifft, dann im allgemeinen in südwestlicher und nordwestlicher Richtung die Grenze des in Regierungsbekanntmachung Nr. 102 von 1932 beschriebenen Wahlbezirks Lüderitzbucht entlang zu einem Punkt, wo sie auf die Grenze des Wahlkreises Nr. 30, dem Ausgangspunkt, trifft.

Wahlkreis Nr. 32 (Wahlort Aus), folgendermaßen begrenzt:

Beginn beim Südostbaken der an der Grenze des Magistratsdistrikts Lüderitzbucht gelegenen Farm Garub Nr. 6, Magistratsdistrikt Lüderitzbucht, dann im allgemeinen in südlicher Richtung die Grenze des im Ersten Anhang zu Proklamation Nr. 40 von 1920 beschriebenen Magistratsdistrikts Lüderitzbucht entlang zu einem Punkt, wo sie mit der Grenze des Wahlbezirks Lüderitzbucht zusammentrifft, von dort im allgemeinen in südöstlicher und südwestlicher Richtung die Grenze des in Regierungsbekanntmachung Nr. 102 von 1932 beschriebenen Wahlbezirks Lüderitzbucht entlang zu einem Punkt, wo sie auf die Grenze von Wahlkreis Nr. 31 trifft, dann im allgemeinen in nordwestlicher Richtung die Grenze des Wahlkreises Nr. 31 entlang zu einem Punkt, wo sie auf die Grenze des Wahlkreises Nr. 30 trifft, dann im allgemeinen in nordwestlicher und nordöstlicher Richtung die Grenze des Wahlkreises Nr. 30 entlang zu einem Punkt, wo sie mit der Grenze des Wahlkreises Nr. 29 zusammentrifft, von dort im allgemeinen in nordöstlicher Richtung die Grenze des im vorstehenden beschriebenen Wahlkreises Nr. 29 entlang zum Südostbaken von Farm Garub Urus Nr. 6, dem Ausgangspunkt.

Wahlkreis Nr. 33 (Wahlort Bethanien), folgendermaßen begrenzt:

Beginn beim Nordwestbaken der an der Grenze des Wahlbezirks Lüderitzbucht gelegenen Farm Ginias Nr. 20, Magistratsdistrikt Bethanien, dann im allgemeinen in östlicher, südlicher und westlicher Richtung die Grenze des in Regierungsbekanntmachung Nr. 102 von 1932 beschriebenen Wahlbezirks Lüderitzbucht entlang zu einem Punkt, wo sie mit der Grenze des Wahlkreises Nr. 32 zusammentrifft, dann im allgemeinen in nördlicher Richtung die Grenze des Wahlkreises Nr. 32 entlang zu einem Punkt, wo sie auf die Grenze des Wahlkreises Nr. 29 trifft, von dort in derselben Hauptrichtung die Grenze des im vorstehenden beschriebenen Wahlkreises Nr. 29 weiter entlang zum Nordwestbaken von Farm Ginias Nr. 20, dem Ausgangspunkt.

6. WAHLBEZIRK OKAHANDJA.

Wahlkreis Nr. 11 (Wahlort Evero), folgendermaßen begrenzt:

Beginn beim Südwestbaken der an der Grenze des Wahlbezirks Okahandja gelegenen Farm Otjiku Nr. 192, Magistratsdistrikt Otjiwarongo, dann im allgemeinen in nördlicher und östlicher Richtung die Grenze des in Regierungsbekanntmachung Nr. 102 von 1932 beschriebenen Wahlbezirks Okahandja entlang zum Nordbaken von Farm Ombujonganga Nord Nr. 236, von dort im allgemeinen in südlicher Richtung die Grenzen folgender Farmen im Magistratsdistrikt Otjiwarongo entlang und sie mit einschließend:

Ombujonganga Nord	Nr. 236
Ombujonganga	„ 235
Burgkeller	„ 234
Oka Jeru	„ 233
Felixtowe	„ 230
Friesland	„ 229
Okamakuza	„ 222
Erindi Osombaka	„ 223

zum Südostbaken letztgenannter, an der Grenze des Magistratsdistrikts Okahandja gelegener Farm, dann im allgemeinen in westlicher Richtung die Grenze des im Ersten Anhang zu Proklamation Nr. 40 von 1920 beschriebenen Magistratsdistrikts Okahandja entlang zum Südwestbaken von Farm Otjiku Nr. 192, dem Ausgangspunkt.

Wahlkreis Nr. 12 (Wahlort Omaruru), folgendermaßen begrenzt:

Beginn beim Westbaken der an der Grenze des Wahlbezirks Okahandja gelegenen Farm Onguati Nr. 52, Magistratsdistrikt Karibib, dann im allgemeinen in nördlicher und östlicher Richtung die Grenze des in Regierungsbekanntmachung Nr. 102 von 1932 beschriebenen Wahlbezirks Okahandja entlang zum Nordostbaken von Farm Erindi Rowipiriko Nr. 58, Magistratsdistrikt Omaruru, von dort im allgemeinen in südwestlicher und westlicher Richtung die Grenzen des im Ersten Anhang zu Proklamation Nr. 40 von 1920 beschriebenen Magistratsdistrikts Omaruru entlang zum Westbaken der Farm Onguati Nr. 52, dem Ausgangspunkt.

Wahlkreis Nr. 13 (Wahlort Bassermann), folgendermaßen begrenzt:

Beginn beim Westbaken der an der Grenze des Wahlkreises Nr. 12 gelegenen Farm Omatako Nr. 182, Magistratsdistrikt Okahandja, dann im allgemeinen in nordöstlicher Richtung die Grenze des im vorstehenden beschriebenen Wahlkreises Nr. 12 entlang zu einem Punkt, wo sie mit der Grenze des Wahlbezirks Okahandja zusammentrifft, dann im allgemeinen in östlicher Richtung die Grenze des in Regierungsbekanntmachung Nr. 102 von 1932 beschriebenen Wahlbezirks Okahandja entlang zu einem Punkt, wo sie auf die Grenze des Wahlkreises Nr. 11 trifft, von dort in derselben Hauptrichtung die Grenze des im vorstehenden beschriebenen Wahlkreises Nr. 11 weiter entlang zum Nordostbaken von Farm Oukompaneno Nr. 164, dann im allgemeinen in südlicher, westlicher und nordwestlicher Richtung die Grenzen folgender Farmen im Magistratsdistrikt Okahandja entlang und sie mit einschließend:

Oukompaneno	Nr. 164
Okatjiwaura	„ 163
Sparenberg	„ 155
Milanda	„ 154
Agagia	„ 186
Mareewil	„ 84
Okakango	„ 187
Ombujonganga	„ 39
Omongongua	„ 38
Okaruheke West	„ 45
Matador	„ 179
Omatako	„ 182

zum Westbaken letztgenannter Farm, dem Ausgangspunkt.

Wahlkreis Nr. 14 (Wahlort Hochfeld), folgendermaßen begrenzt:

Beginn beim Westbaken der an der Grenze des Wahlbezirks Okahandja gelegenen Farm Okawitumbika Nr. 237, Magistratsdistrikt Otjiwarongo, dann im allgemeinen in östlicher, südlicher und südwestlicher Richtung die Grenze des Regierungsbekanntmachung Nr. 102 von 1932 beschriebenen Wahlbezirks Okahandja entlang zum Südbaken von Farm Engadin Nr. 74, dann im allgemeinen in nördlicher Richtung die Grenzen folgender Farmen im Magistratsdistrikt Okahandja entlang und sie mit einschließend:

Engadin	Nr. 74
Onjombojarupati	" 80
Okaharui	" 81
Elisenore	" 85
Ovikokorero	" 152
Ovikokorero	" 153
Ovikokorero	" 152

zum Nordwestbaken letztgenannter, an der Grenze des Wahlkreises Nr. 11 gelegener Farm, von dort im allgemeinen in östlicher und nördlicher Richtung die Grenze des im vorstehenden beschriebenen Wahlkreises Nr. 11 entlang zum Westbaken von Farm Okawitumbika Nr. 237, dem Ausgangspunkt.

Wahlkreis Nr. 15 (Wahlort Karibib), folgendermaßen begrenzt:

Beginn beim Westbaken der an der Grenze des Wahlkreises Nr. 12 gelegenen Farm Onguati Nr. 52, Magistratsdistrikt Karibib, dann im allgemeinen in östlicher Richtung die Grenze des im vorstehenden beschriebenen Wahlkreises Nr. 12 entlang zum Nordostbaken von Farm Otjakatjongo Nr. 3, von dort im allgemeinen in südlicher Richtung die Grenzen folgender Farmen im Magistratsdistrikt Karibib entlang und sie mit einschließend:

Otjakatjongo	Nr. 3
Okapaue	" 4
Ombujohakane Nord	" 94
Ombujohakane Sud	" 45
Kaliombo	" 42
Otjozonda	" 36
Otjua	" 37
Eingeborenen-Reservat Otjimbingwe	" 104
Uitdraai	" 35
Nomatsaus	" 28

zum Südostbaken letztgenannter, an der Grenze des Wahlbezirks Okahandja gelegener Farm, dann im allgemeinen in südwestlicher und nördlicher Richtung die Grenze des in Regierungsbekanntmachung Nr. 102 von 1932 beschriebenen Wahlbezirks Okahandja entlang zum Westbaken von Farm Onguati Nr. 52, dem Ausgangspunkt.

Wahlkreis Nr. 16 (Wahlort Okahandja), folgendermaßen begrenzt:

Beginn beim Südbaken der an der Grenze des Wahlkreises Nr. 15 gelegenen Farm Okandufaseibe Nr. 27, Magistratsdistrikt Karibib, dann im allgemeinen in nördlicher Richtung die Grenze des Wahlkreises Nr. 15 entlang zu einem Punkt, wo sie mit der Grenze des Wahlkreises Nr. 12 zusammentritt, von dort im allgemeinen in östlicher und nördlicher Richtung die Grenze des Wahlkreises Nr. 12 entlang zu einem Punkt, wo sie mit der Grenze des Wahlkreises Nr. 13 zusammentritt, von dort im allgemeinen in südöstlicher und östlicher Richtung die Grenze des Wahlkreises Nr. 13 entlang zu einem Punkt, wo sie auf die Grenze des Wahlkreises Nr. 14 trifft, von dort im allgemeinen in südlicher Richtung die Grenze des im vorstehenden beschriebenen Wahlkreises Nr. 14 entlang zu einem Punkt, wo sie mit der Grenze des in Regierungsbekanntmachung Nr. 102 von 1932 beschriebenen Wahlbezirks Okahandja zusammentritt zum Südbaken von Farm Okandukaseibe Nr. 27, dem Ausgangspunkt.

7. WAHLBEZIRK OTJIWARONGO.

Wahlkreis Nr. 6 (Wahlort Otjikondo), folgendermaßen begrenzt:

Beginn in der Nordwestecke des Wahlbezirks Otjiwarongo, dann im allgemeinen östlich, südöstlich und genau östlich die Grenze des in Regierungsbekanntmachung Nr. 102 von 1932 beschriebenen Wahlbezirks Otjiwarongo entlang zu einem genau nördlich des Nordwestbakens von Farm Nubes Nr. 32, Magistratsdistrikt Outjo, gelegenen Punktes, dann in gerader Linie genau südlich zum Nordwestbaken von Farm Nubes Nr. 32, von dort im allgemeinen in südlicher und westlicher Richtung die Grenzen folgender Farmen im Magistratsdistrikt Outjo entlang und sie mit einschließend:

Nubes	Nr. 32
Chaudamas	" 33
Elands Put	" 34
Namatanga	" 35
Chamkubis	" 36
Farm	" 51
Caus Nord	" 119
Caus	" 118
Khairob	" 54
Great Tutara	" 55
Danube	" 59
Schoenau	" 60
Cypress	" 64
Malta	" 7
Eingeborenen-Reservat Franzfontein	" 6

zum Südostbaken letztgenannter Farm, dann im allgemeinen in südöstlicher Richtung die Grenzen folgender Farmen im Magistratsdistrikt Outjo entlang, aber mit Ausschluß derselben:

Mopane	Nr. 4
Witklipp	" 68
Farm	" 69
Farm	" 70
Minorca	" 71
Lowenfontein	" 84

zum Südbaken letztgenannter Farm, dann im allgemeinen in westlicher und nördlicher Richtung die Grenze des im Ersten Anhang zu Proklamation Nr. 40 von 1920 beschriebenen Magistratsdistrikt Outjo entlang zum Ausgangspunkt.

Wahlkreis Nr. 7 (Wahlort Outjo), folgendermaßen begrenzt:

Beginn beim Südbaken der an der Grenze des Wahlkreises Nr. 6 gelegenen Farm Loewenstein Nr. 84, Magistratsdistrikt Outjo, dann im allgemeinen in nördlicher Richtung die Grenze des im vorstehenden beschriebenen Wahlkreises Nr. 6 entlang zu einem Punkt, wo sie mit der Grenze des Wahlbezirks Otjiwarongo zusammentrifft, dann genau östlich und im allgemeinen südöstlich die Grenze des in Regierungsbekanntmachung Nr. 102 von 1932 beschriebenen Wahlbezirks Otjiwarongo entlang zu einem Punkt, wo sie auf die Grenze des Magistratsdistrikts Otjiwarongo trifft, dann im allgemeinen in südwestlicher Richtung die Grenze des Magistratsdistrikts Otjiwarongo entlang zu einem Punkte, wo sie auf die Grenze des Magistratsdistrikts Omaruru trifft, von dort im allgemeinen in westlicher Richtung die Grenze des im Ersten Anhang zu Proklamation Nr. 40 von 1920 beschriebenen Magistratsdistrikts Omaruru entlang zum Ausgangspunkt.

Wahlkreis Nr. 8 (Wahlort Otjiwarongo), folgendermaßen begrenzt:

Beginn beim Westbaken der an der Grenze des Wahlkreises Nr. 7 gelegenen Farm Karolsbrunn Nr. 35, Magistratsdistrikt Otjiwarongo, dann im allgemeinen in nordöstlicher Richtung die Grenze des im vorstehenden beschriebenen Wahlkreises Nr. 7 entlang zu einem Punkt, wo sie mit der Grenze des Wahlbezirks Otjiwarongo zusammentrifft, dann im allgemeinen in östlicher, südlicher und im allgemeinen westlicher Richtung die Grenze des in Regierungsbekanntmachung Nr. 102 von 1932 beschriebenen Wahlbezirks Otjiwarongo entlang zum Südbaken von Farm Mon Désir Nr. 166, von dort im allgemeinen in nordwestlicher Richtung die Grenzen folgender Farmen im Magistratsdistrikt Otjiwarongo entlang und sie mit einschließend:

Mon Desir	Nr. 166
Selborne	" 160
Okateitei	" 157
Ohakaua Ost	" 154
Ohakaua	" 143
Totenham	" 142
Mara hon	" 140
Zamenkomst	" 133
Excelsior	" 134
Waltershagen	" 135
Ohiwa	" 29
Kamapu	" 30
Paresis S. W.	" 31
Hazeldene	" 32
Noellesfarm	" 34
Karolsbrunn	" 35

zum Westbaken letztgenannter Farm, dem Ausgangspunkt.

Wahlkreis Nr. 9 (Wahlort Omatjette), folgendermaßen begrenzt:

Beginn beim Nordostbaken von Farm Nr. 5, dann im allgemeinen in südlicher Richtung die Grenzen folgender Farmen im Magistratsdistrikt Omaruru entlang und sie mit einschließend:

Farm	Nr. 5
Farm	„ 7
Kl. Omahoro	„ 8
Kakombo	„ 16
Okakombo	„ 15
Eingeborenen-Reservat	
Otjohorongo	„ 150
Eausiro Nord	„ 100
Erindi Oganga Sud	„ 99
Otjipetekera Nord	„ 98
Otjipetekera Sud	„ 97
Etendero	„ 95
Kompaneno	„ 104

zum Ostbaken letztgenannter, an der Grenze des Wahlbezirks Otjiwarongo gelegener Farm, dann im allgemeinen in südwestlicher und nordwestlicher Richtung die Grenze des in Regierungsbekanntmachung Nr. 102 von 1932 beschriebenen Wahlbezirks Otjiwarongo entlang zu einem Punkt, wo sie mit der Grenze des Wahlkreises Nr. 6 zusammentrifft, von dort im allgemeinen in östlicher Richtung die Grenze des Wahlkreises Nr. 6 entlang zu einem Punkte, wo sie mit der Grenze des Wahlkreises Nr. 7 zusammentrifft, von dort in derselben Richtung die Grenze des im vorstehenden beschriebenen Wahlkreises Nr. 7 weiter entlang zum Nordostbaken von Farm Nr. 5, dem Ausgangspunkt.

Wahlkreis Nr. 10 (Wahlort Kalkfeld), folgendermaßen begrenzt:

Beginn beim Westbaken der an der Grenze von Wahlkreis Nr. 7 gelegenen Farm Omukandi Nord Nr. 59, Magistrate distrikt Otjiwarongo, dann im allgemeinen in nordöstlicher Richtung die Grenze des Wahlkreises Nr. 7 entlang zu einem Punkt, wo sie auf die Grenze des Wahlkreises Nr. 8 trifft, dann im allgemeinen in südöstlicher Richtung die Grenze des im vorstehenden beschriebenen Wahlkreises Nr. 8 entlang zu einem Punkt, wo sie mit der Grenze des Wahlbezirks Otjiwarongo zusammentrifft, von dort im allgemeinen in südlicher und westlicher Richtung die Grenze des in Regierungsbekanntmachung Nr. 102 von 1932 beschriebenen Wahlbezirks Otjiwarongo entlang zu einem Punkt, wo sie auf die Grenze von Wahlkreis Nr. 9 trifft, dann im allgemeinen in nördlicher Richtung die Grenze des im vorstehenden beschriebenen Wahlkreises Nr. 9 entlang zum Westbaken von Farm Omukandi Nord Nr. 59, dem Ausgangspunkt.

8. WAHLBEZIRK STAMPRIET.

Wahlkreis Nr. 39 (Wahlort Pretorius), folgendermaßen begrenzt:

Beginn beim Nordwestbaken der an der Grenze des Wahlbezirks Stampriet gelegenen Farm Tara Nr. 41, Magistrate distrikt Gobabis, von dort im allgemeinen in östlicher Richtung die Grenze des in Regierungsbekanntmachung Nr. 102 von 1932 beschriebenen Wahlbezirks Stampriet entlang zum Nordostbaken von Farm Louis Botha Nr. 63, dann im allgemeinen in südlicher und südwestlicher Richtung die Grenzen folgender Farmen im Magistrate distrikt Gobabis entlang und sie mit einschließend:

Louis Botha	Nr. 63
Smuts	„ 64
Mentz	„ 65
Gruneberg	„ 66
De Jager	„ 279
Hoaseb	„ 27
Kameelpoort	„ 26
Chamasaris	„ 23
De Waal	„ 22
Mackenzie	„ 19
Noasanabis	„ 18
Pretorius	„ 15
Schneider	„ 14
Buyskes	„ 13
Farm	„ 548
Farm	„ 549
Farm	„ 550

zum Südwestbaken letztgenannter, an der Grenze des Magistrate distrikts Gobabis gelegenen Farm, dann im allgemeinen in nördlicher Richtung die Grenze des im Ersten Anhang zu Proklamation Nr. 40 von 1920 beschriebenen Magistrate distrikts Gobabis entlang zum Nordwestbaken von Farm Tara Nr. 41, dem Ausgangspunkt.

Wahlkreis Nr. 40 (Wahlort Uhlenhorst), folgendermaßen begrenzt:

Beginn beim Südwestbaken der an der Grenze des Wahlbezirks Stampriet gelegenen Farm Imperani Nr. 56, Magistrate distrikt Rehoboth, dann im allgemeinen in nördlicher und nordöstlicher Richtung die Grenze des in Regierungsbekanntmachung Nr. 102 von 1932 beschriebene Wahlbezirks

Stampriet entlang zu einem Punkt, wo sie mit der Grenze des Wahlkreises Nr. 39 zusammentrifft, dann im allgemeinen in südlicher Richtung die Grenze des im vorstehenden beschriebenen Wahlkreises Nr. 39 entlang zum Südostbaken von Farm Gurus Nr. 100, von dort im allgemeinen in südlicher und westlicher Richtung die Grenzen folgender Farmen im Magistrate distrikt Rehoboth entlang und sie mit einschließend:

Gurus	Nr. 100
Ellingerode	„ 129
Gutzel	„ 130
Kempton	„ 128
Farm	„ 126
Gomchanas Ost	„ 125
Paddington	„ 123
Wolfsputz	„ 121
Hoachanas	„ 120
Bi.terwasser	„ 116
Kentani	„ 181
Ponjola	„ 152
Imperani	„ 56

zum Südwestbaken letztgenannter Farm, dem Ausgangspunkt.

Wahlkreis Nr. 41 (Wahlort Stampriet), folgendermaßen begrenzt:

Beginn beim Nordwestbaken der an der Grenze des Wahlkreises Nr. 40 gelegenen Farm Runners Rest Nr. 185, von dort im allgemeinen in östlicher Richtung die Grenze des im vorstehenden beschriebenen Wahlkreises Nr. 40 entlang zu einem Punkt, wo sie auf die Grenze des Magistrate distrikts Gobabis trifft, dann im allgemeinen in südöstlicher und östlicher Richtung die Grenze des im Ersten Anhang zu Proklamation Nr. 40 von 1920 beschriebenen Magistrate distrikts Gobabis entlang zum Nordostbaken von Farm Nr. 319, von dort im allgemeinen in südlicher und südwestlicher Richtung die Grenzen folgender Farmen im Magistrate distrikt Gibeon entlang und sie mit einschließend:

Farm	Nr. 319
Farm	„ 320
Farm	„ 321
Farm	„ 302
Farm	„ 303
Farm	„ 304
Farm	„ 305
Farm	„ 309
Farm	„ 310
Breedestraat	„ 204
Schilflage	„ 143
Nuab	„ 144

zum Südwestbaken letztgenannter, an der Grenze des Wahlbezirks Stampriet gelegener Farm, dann im allgemeinen in nordwestlicher Richtung die Grenze des in Regierungsbekanntmachung Nr. 102 von 1932 beschriebene Wahlbezirks Stampriet entlang zum Nordwestbaken von Farm Runners Rest Nr. 185, dem Ausgangspunkt.

Wahlkreis Nr. 42 (Wahlort Arahob), folgendermaßen begrenzt:

Beginn beim Nordwestbaken der an der Grenze des Wahlbezirks Stampriet gelegenen Farm Nr. 526, dann im allgemeinen in östlicher Richtung und genau südlich die Grenze des in Regierungsbekanntmachung Nr. 102 von 1932 beschriebenen Wahlbezirks Stampriet entlang zum Südostbaken von Farm Lendepas Nr. 291, von dort im allgemeinen in westlicher Richtung die Grenzen folgender Farmen im Magistrate distrikt Gibeon entlang und sie mit einschließend:

Lendepas	Nr. 291
Gauchab	„ 288
Meerpoort	„ 287
Jagveld	„ 284
Sandvlaakte	„ 283
Wandervogel	„ 282
Doornlaagte	„ 279
Farm	„ 253
Farm	„ 252
Farm	„ 339
Farm	„ 340
Farm	„ 341
Farm	„ 342
Farm	„ 343
Farm	„ 333
Farm	„ 332
Farm	„ 31
Farm	„ 314

zum Westbaken letztgenannter, an der Grenze von Wahlkreis Nr. 41 gelegener Farm, dann im allgemeinen in nordwestlicher Richtung die Grenze des Wahlkreises Nr. 41 entlang zu einem Punkt, wo sie auf die Grenze des Wahlkreises Nr. 40 trifft, von dort im allgemeinen in nördlicher Richtung die Grenze des Wahlkreises Nr. 40 entlang zu einem

Punkt, wo sie mit der Grenze des Wahlkreises Nr. 39 zusammentrifft, dann im allgemeinen in nordöstlicher und nördlicher Richtung die Grenze des im vorstehenden beschriebenen Wahlkreises Nr. 39 entlang zum Nordwestbaken von Farm Nr. 526, dem Ausgangspunkt.

Wahlkreis Nr. 43 (Wahlort Gochas), folgendermaßen begrenzt:

Beginn beim Südbaken der an der Grenze des Wahlbezirks Stampriet gelegenen Farm Lendepas Nr. 291, Magistratsdistrikt Gibeon, dann genau südlich, genau westlich und im allgemeinen nordwestlich die Grenze des in Regierungsbekanntmachung Nr. 102 von 1932 beschriebene Wahlbezirks Stampriet entlang zu einem Punkt, wo sie mit der Grenze des Wahlkreises Nr. 41 zusammentrifft, von dort im allgemeinen in nordöstlicher Richtung die Grenze des Wahlkreises Nr. 41 entlang zu einem Punkt, wo sie mit der Grenze des Wahlkreises zusammentrifft, dann im allgemeinen in östlicher Richtung die Grenze des im vorstehenden beschriebenen Wahlkreises Nr. 42 entlang zum Südostbaken von Farm Lendepas Nr. 291, dem Ausgangspunkt.

Wahlkreis Nr. 26 (Wahlort Usakos), folgendermaßen begrenzt:

Beginn beim Nordwestbaken der an der Grenze des Wahlbezirks Swakopmund gelegenen Farm Gross-Spitzkoppe Nr. 18, Magistratsdistrikt Swakopmund, dann im allgemeinen in östlicher und südlicher Richtung die Grenze des in Regierungsbekanntmachung Nr. 102 von 1932 beschriebenen Wahlbezirks Swakopmund entlang zum Südwestbaken von Farm Safem Nr. 102, Magistratsdistrikt Karibib, dann in gerader Linie in nordwestlicher Richtung zu einem Punkt an der Bahnstrecke halbwegs zwischen den Haltestellen Arandis und Trekkopje, von dort in gerader Linie nordwärts zum Südwestbaken von Farm Gross-Spitzkoppe Nr. 18, dann die Westgrenze vorerwähnter Farm entlang zum Ausgangspunkt.

Wahlkreis Nr. 27 (Wahlort Swakopmund), folgendermaßen begrenzt:

Beginn an der Mündung des Omaruru-Riviers, von dort im allgemeinen in nordöstlicher Richtung die Grenze des in Regierungsbekanntmachung Nr. 102 von 1932 beschriebenen Wahlbezirks Swakopmund entlang zu einem Punkt, wo sie mit der Grenze des Wahlkreises Nr. 26 zusammentrifft, von dort im allgemeinen in südöstlicher Richtung die Grenze des im vorstehenden beschriebenen Wahlkreises Nr. 26 entlang zu einem Punkt, wo sie mit der Grenze des Wahlbezirks Swakopmund zusammentrifft, dann in derselben Hauptrichtung die Grenze des in Regierungsbekanntmachung Nr. 102 von 1932 beschriebenen Wahlbezirks Swakopmund weiter entlang zur Südecke des Magistratsdistrikts Karibib, von dort in gerader Linie nordwärts zu einem Punkt an der Küste halbwegs zwischen der Südgrenze der Stadt Swakopmund und der Eisenbahn-Haltestelle Randrifles, von dort im allgemeinen in nördlicher Richtung die Küste entlang zum Ausgangspunkt.

Wahlkreis Nr. 28 (Wahlort Walvis Bay), folgendermaßen begrenzt:

Beginn an der Südwestecke des Wahlkreises Nr. 27, dann im allgemeinen in südöstlicher Richtung die Grenze des im vorstehenden beschriebenen Wahlkreises Nr. 27 entlang zu einem Punkt, wo sie mit der Grenze des Wahlbezirks Swakopmund zusammentrifft, dann im allgemeinen in südlicher Richtung, genau west- und nordwärts die Grenze des in Regierungsbekanntmachung Nr. 102 von 1932 beschriebenen Wahlbezirks Swakopmund entlang zum Ausgangspunkt.

10. WAHLBEZIRK WARMBAD.

Wahlkreis Nr. 50 (Wahlort Ariamsvley), folgendermaßen begrenzt:

Beginn beim Nordwestbaken der an der Grenze des Wahlbezirks Warmbad gelegenen Farm Samahaling Nr. 66, Magistratsdistrikt Aroab, dann im allgemeinen in östlicher Richtung, genau südwärts und im allgemeinen westwärts die Grenze des in Regierungsbekanntmachung Nr. 102 von 1932 beschriebenen Wahlbezirks Warmbad entlang zum Südwestbaken von Farm Stolzenfels Nr. 74, dann im allgemeinen in nördlicher Richtung die Grenzen folgender Farmen in den Magistratsdistrikten Warmbad und Aroab entlang und sie mit einschließend:

Magistratsdistrikt Warmbad.	}	Stolzenfels	Nr. 74
		Jerusalem	" 73
		Blydeverwacht	" 72
		Elandsdraai	" 71
		Heiragabis	" 60
		Nabas	" 61
		Tigerberg	" 62

Magistratsdistrikt Aroab.	}	Eenzaamheid	Nr. 102
		Retreat	" 101
		Koesdaar	" 99
		Nimmerrust	" 98
		Blaufontein	" 96
		Hohedun	" 89
		Tranental Zuid	" 69
		Tranental Ost	" 67
		Tranental Noord	" 68
		Samahaling	" 66

zum Nordwestbaken letztgenannter Farm, dem Ausgangspunkt.

Wahlkreis Nr. 51 (Wahlort Fettkluft Nord), folgendermaßen begrenzt:

Beginn beim Nordbaken der an der Grenze des Wahlbezirks Warmbad gelegenen Farm Garis Nr. 163, Magistratsdistrikt Keetmanshoop, dann im allgemeinen in östlicher Richtung die Grenze des in Regierungsbekanntmachung Nr. 102 von 1932 beschriebenen Wahlbezirks Warmbad entlang zu einem Punkt, wo sie mit der Grenze von Wahlkreis Nr. 50 zusammentrifft, dann im allgemeinen in südlicher Richtung die Grenze des im vorstehenden beschriebenen Wahlkreises Nr. 50 entlang zum Südostbaken von Farm Ondermatje Nr. 75, dann im allgemeinen in nordwestlicher und nördlicher Richtung die Grenzen folgender Farmen in den Magistratsdistrikten Warmbad und Keetmanshoop entlang und sie mit einschließend:

Magistratsdistrikt Warmbad.	}	Ondermatje	Nr. 75
		Duurdrift Sud	" 78
		Bokiesbank West	" 82
		Hogeis	" 83
		Uheib	" 84
		Drei Kamelbaum	" 85
		Nieuwefontein Ost	" 54
		Kubub Ost	" 55
		Noibis	" 45
		Blinkoog	" 30
		Duurdrift Nord	" 26
		Ariams	" 27
		Magistratsdistrikt Keetmanshoop.	}
	Narudas	" 84	
	Garis	" 163	

zum Nordbaken letztgenannter Farm, dem Ausgangspunkt.

Wahlkreis Nr. 52 (Wahlort Kalkfontein), folgendermaßen begrenzt:

Beginn beim Zusammenfluß des Kameldorn-Riviers mit dem Orange-Fluß an der Westgrenze des Wahlbezirks Warmbad, dann im allgemeinen in nordöstlicher Richtung die Grenze des in Regierungsbekanntmachung Nr. 102 von 1932 beschriebenen Wahlbezirks Warmbad entlang zu einem Punkt, wo sie mit der Grenze des Wahlkreises Nr. 51 zusammentrifft, von dort im allgemeinen in südlicher Richtung die Grenze des im vorstehenden beschriebenen Wahlkreises Nr. 51 entlang zum Südostbaken von Farm Gross Aub Nr. 118, dann im allgemeinen in östlicher Richtung die Grenzen folgender Farmen im Magistratsdistrikt Warmbad entlang und sie mit einschließend:

		Gross Aub	Nr. 118
		Lützelhöhe	" 119
		Naruchas	" 49
		Eingeborenen-Reservat	
		Bondels	" 134
		Grootplaats	" 15
		Horachas	" 14
		Kirchberg	" 13
		Weiterkopf	" 12
		Bremen	" 4
		Lübeck	" 2
		Gaibes	" 1

zu einem Punkt an der Südgrenze letztgenannter Farm, wo sie die Mitte des Kameldorn-Riviers kreuzt, dann in der Mitte des Kameldorn-Riviers abwärts bis zu seinem Zusammenfluß mit dem Orange-Fluß, dem Ausgangspunkt.

Wahlkreis Nr. 53 (Wahlort Warmbad), folgendermaßen begrenzt:

Beginn beim Zusammenfluß des Kameldorn-Riviers mit dem Orange-Fluß, einem Punkt auf der Grenze des Wahlkreises Nr. 52, dann im allgemeinen in östlicher Richtung die Grenze des Wahlkreises Nr. 52 entlang zu einem Punkt, wo sie auf die Grenze von Wahlkreis Nr. 51 trifft, von dort im allgemeinen in südöstlicher Richtung die Grenze des im vorstehenden beschriebenen Wahlkreises Nr. 51 entlang zu einem Punkt, wo sie mit der Grenze des Wahlbezirks Warmbad zusammentrifft, dann im allgemeinen in südwestlicher, westlicher und nordwestlicher Richtung die Grenze des in Regierungsbekanntmachung Nr. 102 von 1932 beschriebenen Wahlbezirks Warmbad entlang zum Zusammenfluß des Kameldorn-Riviers und des Orange-Flusses, dem Ausgangspunkt.

11. WAHLBEZIRK „WINDHOEK-LAND“.

Wahlkreis Nr. 21 (Wahllokal Magistratsgericht Windhoek), folgendermaßen begrenzt:

Beginn bei der auf der Grenze des Wahlbezirks Windhoek-Land gelegenen Südwestecke des Magistratsdistrikts Windhoek, dann im allgemeinen in nordwestlicher, nordöstlicher und südöstlicher Richtung die Grenze des in Regierungsbekanntmachung Nr. 102 von 1932 beschriebene Wahlbezirks Windhoek-Land entlang zum Südbaken von Farm Grasland Nr. 80, dann im allgemeinen in südwestlicher Richtung die Grenzen folgender Farmen im Magistratsdistrikt Windhoek entlang und sie mit einschließend:

Grasland	Nr. 80
Hohewarte	„ 76
Paulinenhof	„ 72
Waldeck	„ 28
Aris	„ 29
Krumhuk	„ 30
Lichtenstein Zukauf	„ 23
Krumneck	„ 20

zum Westbaken letztgenannter, an der Grenze des Magistratsdistrikts Windhoek gelegener Farm, von dort im allgemeinen in westlicher Richtung die Grenze des im Ersten Anhang zu Proklamation Nr. 40 von 1920 beschriebenen Magistratsdistrikts Windhoek entlang zur Südwestecke des vorerwähnten Magistratsdistrikts, dem Ausgangspunkt.

Das im vorstehenden umgrenzte Gebiet schließt den in Regierungsbekanntmachung Nr. 102 von 1932 beschriebenen Wahlbezirk „Windhoek-Stadt“ nicht mit ein.

Wahlkreis Nr. 22 (Wahlort Brack), folgendermaßen begrenzt:

Beginn beim Südostbaken von Farm Ibenstein Nr. 55, Magistratsdistrikt Rehoboth, dann westlich, nördlich und östlich die Grenzen der betreffenden Farm entlang zu ihrem auf der Grenze des Magistratsdistrikts Windhoek gelegenen Nordbaken, dann im allgemeinen in westlicher Richtung die Grenze des im Ersten Anhang zu Proklamation Nr. 40 von 1920 beschriebenen Magistratsdistrikts Windhoek entlang zu einem Punkt, wo sie mit der Grenze des Wahlkreises Nr. 21 zusammentrifft, von dort im allgemeinen in nordöstlicher Richtung die Grenze des im vorstehenden beschriebenen Wahlkreises Nr. 21 entlang zu einem Punkt, wo sie auf die Grenze des Wahlbezirks „Windhoek-Land“ trifft, dann im allgemeinen in südöstlicher und südwestlicher Richtung die Grenze des in Regierungsbekanntmachung Nr. 102 von 1932 beschriebenen Wahlbezirks „Windhoek-Land“ entlang zum Südostbaken von Farm Ibenstein Nr. 55, dem Ausgangspunkt.

Wahlkreis Nr. 23 (Wahlort Nauchas), folgendermaßen begrenzt:

Beginn beim Südostbaken der an der Grenze des Wahlbezirks „Windhoek-Land“ gelegenen Farm Nauzerus Nr. 11,

Magistratsdistrikt Rehoboth, dann im allgemeinen in westlicher und nördlicher Richtung die Grenze des in Regierungsbekanntmachung Nr. 102 von 1932 beschriebenen Wahlbezirks „Windhoek-Land“ entlang zu einem Punkt, wo sie mit der Grenze des Wahlkreises Nr. 21 zusammentrifft, von dort im allgemeinen in östlicher Richtung die Grenze des im vorstehenden beschriebenen Wahlkreises Nr. 21 entlang zum Ostbaken von Farm Vaalgras Nr. 38, dann im allgemeinen in südwestlicher Richtung die Grenzen folgender Farmen im Magistratsdistrikt Rehoboth entlang und sie mit einschließend:

Vaalgras	Nr. 38
Hefner	„ 45
Friedental	„ 44
Rothenstein	„ 43
Gollschau	„ 20
Isabis	„ 19
Areb North	„ 202
Areb	„ 176
Nauams	„ 177
Morgenroth	„ 17
Damas	„ 16
Gugaub	„ 15
Nauzerus	„ 11

zum Südostbaken letztgenannter Farm, dem Ausgangspunkt.

Wahlkreis Nr. 24 (Wahlort Rehoboth), folgendermaßen begrenzt:

Beginn an einem Punkt auf Farm Nauzerus Nr. 11, Magistratsdistrikt Rehoboth, wo die Grenze des Wahlbezirks Windhoek-Land mit der Grenze des Wahlkreises Nr. 23 zusammentrifft, dann im allgemeinen in nordöstlicher Richtung die Grenze des Wahlkreises Nr. 23 entlang zu einem Punkt, wo sie auf die Grenze des Wahlkreises Nr. 21 trifft, von dort in derselben allgemeinen Richtung die Grenze des Wahlkreises Nr. 21 entlang zu einem Punkt, wo sie mit der Grenze des Wahlkreises Nr. 22 zusammentrifft, von dort im allgemeinen in östlicher Richtung die Grenze des im vorstehenden beschriebenen Wahlkreises Nr. 22 entlang zu einem Punkt, wo sie auf die Grenze des Wahlbezirks „Windhoek-Land“ trifft, von dort im allgemeinen in südlicher und südwestlicher Richtung die Grenze des in Regierungsbekanntmachung Nr. 102 von 1932 beschriebenen Wahlbezirks Windhoek-Land entlang zu einem Punkt, wo sie mit der Grenze des Wahlkreises Nr. 23, dem Ausgangspunkt, zusammentrifft.

12. WAHLBEZIRK „WINDHOEK-STADT“.

Wahlkreis Nr. 25 (Wahllokal Landbank Windhoek), folgendermaßen begrenzt:

Die Grenzen des Wahlkreises Nr. 25 entsprechen den Grenzen des in Regierungsbekanntmachung Nr. 102 von 1932 beschriebenen Wahlbezirks „Windhoek-Stadt“.